

КАРТА-ПЛАН ТЕРРИТОРИИ

Пояснительная записка

1. Сведения о территории выполнения комплексных кадастровых работ: Калужская обл., Малоярославецкий р-н, Митинка д 40:13:050205

(наименование субъекта Российской Федерации, муниципального образования, населенного пункта, уникальные учетные номера кадастровых кварталов, иные сведения, позволяющие определить местоположение территории, на которой выполняются комплексные кадастровые работы, например, наименование садоводческого или огороднического некоммерческого товарищества, гаражного кооператива, элемента планировочной структуры)

2. Основания выполнения комплексных кадастровых работ:

Наименование, дата и номер документа, на основании которого выполняются комплексные кадастровые работы: Муниципальный контракт на выполнение комплексных кадастровых работ с предоставлением проектов межевания территорий №01372000012240000320001 от 27.02.2024, выдан Администрацией муниципального образования муниципального района «Малоярославецкий район», Договор субподряда от 01.03.2024 года, заключенный с ООО «Экспертно-консультационный центр «Промышленная Безопасность»

3. Дата подготовки карты-плана территории: 20.07.2024

4. Сведения о заказчике (ах) комплексных кадастровых работ:

В отношении юридического лица, органа местного самоуправления муниципального района, муниципального округа или городского округа либо уполномоченного исполнительного органа государственной власти субъекта Российской Федерации:

полное или сокращенное (в случае, если имеется) наименование: АДМИНИСТРАЦИЯ МАЛОЯРОСЛАВЕЦКОГО РАЙОНА, ИНН: 4011008129, ОГРН: 1024000693155

основной государственный регистрационный номер: 1024000693155

идентификационный номер налогоплательщика: 4011008129

В отношении физического лица или представителя физических или юридических лиц:

фамилия, имя, отчество (последнее - при наличии): —

страховой номер индивидуального лицевого счета в системе обязательного пенсионного страхования Российской Федерации (СНИЛС): —

Наименование и реквизиты документа, подтверждающие полномочия представителя заказчика(ов) комплексных кадастровых работ: —

Адрес электронной почты (для направления уведомления о результатах внесения сведений в Единый государственный реестр недвижимости): —

5. Сведения об исполнителе комплексных кадастровых работ:

Полное или сокращенное (в случае, если имеется) наименование и адрес юридического лица, с которым заключен государственный или муниципальный контракт либо договор подряда на выполнение комплексных кадастровых работ: —

Фамилия, имя, отчество кадастрового инженера (последнее - при наличии): Левина Мария Михайловна и основной государственный регистрационный номер кадастрового инженера индивидуального предпринимателя (ОГРНИП): —

Страховой номер индивидуального лицевого счета в системе обязательного пенсионного страхования Российской Федерации (СНИЛС) кадастрового инженера: 13438300535

Уникальный реестровый номер кадастрового инженера в реестре саморегулируемой организации кадастровых инженеров и дата внесения сведений о физическом лице в такой реестр: 520, 10.03.2016

Полное или (в случае, если имеется) сокращенное наименование саморегулируемой организации кадастровых инженеров, членом которой является кадастровый инженер: Ассоциация СРО "Балтийское объединение кадастровых инженеров"

Контактный телефон: 8-960-298-30-10

Почтовый адрес и адрес электронной почты, по которым осуществляется связь с кадастровым инженером: 160014, Вологодская обл, г Вологда, ул Карла Маркса, д 31, кв 57, sergee.maria2010@yandex.ru

6. Перечень документов, использованных при подготовке карты-плана территории:

№ п/п	Реквизиты документа				
	Вид	Дата	Номер	Наименование	Иные сведения
1	2	3	4	5	6
1	<u>Кадастровый план территории</u>	<u>06.03.2023</u>	<u>****_***/****-*****</u>	<u>Кадастровый план территории</u>	=
2	<u>Документы градостроительного зонирования (Правила землепользования и застройки)</u>	<u>30.10.2023</u>	<u>б/н</u>	<u>ПРАВИЛА ЗЕМЛЕПОЛЬЗОВАНИЯ И ЗАСТРОЙКИ МУНИЦИПАЛЬНОГО ОБРАЗОВАНИЯ СЕЛЬСКОЕ ПОСЕЛЕНИЕ «СЕЛО СПАС-ЗАГОРЬЕ» МАЛОЯРОСЛАВЕЦКОГО РАЙОНА КАЛУЖСКОЙ ОБЛАСТИ</u>	=
3	<u>Материалы картографо-геодезического фонда</u>	<u>23.05.2022</u>	<u>111/6331</u>	<u>Выписка из каталога координат пунктов государственной геодезической сети</u>	=
4	<u>Материалы картографо-геодезического фонда</u>	<u>31.03.2022</u>	<u>83-0209</u>	<u>Копия ортофотоплана на Малоярославецкий район Калужской области</u>	=

5	<u>ПРОЧИЕ</u>	<u>03.04.2024</u>	<u>01-11/112</u>	<u>Ответ сельского поселения «СЕЛО СПАС-ЗАГОРЬЕ» Малоарославецкого района Калужской области</u>	=
6	<u>ПРОЧИЕ</u>	<u>04.04.2024</u>	<u>02-24/2017-24</u>	<u>Ответ Малоарославецкой районной администрации муниципального района "Малоарославецкий район"</u>	=

7. Пояснения к карте-плану территории:

1. На территории МО СП «СЕЛО СПАС-ЗАГОРЬЕ» Малоарославецкого района Калужской области установлены Правила землепользования и застройки МО СП «СЕЛО СПАС-ЗАГОРЬЕ» Малоарославецкого района Калужской области утвержденные Решением Сельской Думы №03/54 от 27.12.2012 г. (в ред. Решение Сельской Думы №03/30 от 26.05.2014 г., Решение Сельской Думы №01-02/01 от 27.01.2017 г., Решение Малоарославецкого Районного Собрания депутатов №12 от 26.02.2020 г., Решение № 114 от 22.12.2021 г., Решение Малоарославецкого Районного Собрания депутатов № 96 от 30.10.2023г.)
2. В соответствии с картой градостроительного зонирования МО СП «СЕЛО СПАС-ЗАГОРЬЕ» Малоарославецкого района Калужской области, что земельные участки, в границах кадастрового квартала, расположены в территориальной зоне Ж-1 (Зона застройки индивидуальными жилыми домами и домами блокированной застройки).
3. Для видов разрешенного использования установлены предельные размеры земельных участков:
4. -«Для индивидуального жилищного строительства» устанавливаются минимальный размер земельного участка – 400 кв.м и максимальный размер земельного участка 1500 кв.м.;
5. -«Малоэтажная многоквартирная жилая застройка» устанавливаются минимальный размер земельного участка – 400 кв.м и максимальный размер земельного участка 3000 кв.м.;
6. -« Для ведения личного подсобного хозяйства (приусадебный земельный участок)» устанавливаются минимальный размер земельного участка – 600 кв.м и максимальный размер земельного участка 3000 кв.м..
7. В рамках выполнения комплексных кадастровых работ не проводилось образование земельных участков, на которых расположены здания, в том числе многоквартирные дома, сооружения, за исключением сооружений, являющихся линейными объектами, образование земельных участков общего пользования, занятых площадями, улицами, проездами, набережными, скверами, бульварами, водными объектами, пляжами и другими объектами, в связи с отсутствием утвержденного проекта межевания территории в данном кадастровом квартале.
8. Согласно пункту 1 статьи 43 ФЗ-218 от 13.07.2015г "О государственной регистрации недвижимости" (далее – Закон о регистрации) кадастровый учет в связи с изменением описания местоположения границ земельного участка и (или) его площади, за исключением случаев образования земельного участка при выделе из земельного участка или разделе земельного участка, при которых преобразуемый земельный участок сохраняется в измененных границах, осуществляется при условии, если такие изменения связаны с уточнением описания местоположения границ земельного участка, о котором сведения, содержащиеся в Едином государственном реестре недвижимости, не соответствуют установленным Законом о регистрации требованиям к описанию местоположения границ

земельных участков.

9. Таким образом, уточнение земельного участка проводится, если границы земельного участка не установлены, либо установлены, но с точностью ниже нормативной.
10. В результате выполнения комплексных кадастровых работ уточнено местоположение границ и площади 2 земельных участков.
11. В карта-план территории кадастрового квартала 40:13:050205 не внесены сведения о земельных участках в связи с тем, что:
12. -земельные участки с кадастровыми номерами 40:13:050205:19, 40:13:050205:2263, 40:13:050205:2051, 40:13:050205:21, 40:13:050205:2226, 40:13:050205:24, 40:13:050205:26, 40:13:050205:28, 40:13:050205:35, 40:13:050205:39, 40:13:050205:40, 40:13:050205:42, 40:13:050205:44, 40:13:050205:45, 40:13:050205:46, 40:13:050205:49, 40:13:050205:50, 40:13:050205:51, 40:13:050205:53 в связи с отсутствием адреса и сведений о правообладателях (отсутствуют сведения о зарегистрированных правах), невозможно идентифицировать на местности и соотнести с каким-то конкретным объектом недвижимости. **ОБРАЩАЕМ ВАШЕ ВНИМАНИЕ** исходя из положений Закона № 218-ФЗ снятию с кадастрового учета подлежат ранее учтенные земельные участки при отсутствии в реестре сведений о правах на такие земельные участки («ранее учтенный» – участок, поставленный на учет до 01.03.2008), в связи с чем органу местного самоуправления необходимо провести данную процедуру до дня проведения согласительной комиссии.
13. В ходе выполнения работ было выявлено несоответствие фактического местоположения границ 90 земельных участков сведениям Единого государственного реестра недвижимости, а именно:
14. -фактические границы земельных участков смещены от границ, сведения о которых содержатся в Едином государственном реестре недвижимости, в связи с тем, что при межевании данных участков геодезические работы производились с привязкой к опорным межевым знакам (пункты ОМС), при этом конфигурация участков практически не изменилась (изменения не значительны). Конфигурация земельных участков установлена в соответствии со сведениями, содержащимися в документах межевания, сведениями Единого государственного реестра недвижимости с и с учетом фактического использования.
15. Обращаем ваше внимание, что геодезические работы, при проведении комплексных кадастровых работ, осуществлялись с привязкой к пунктам государственной геодезической сети.
16. Данные несоответствия квалифицируются в качестве реестровой ошибки в сведениях Единого государственного реестра недвижимости, которая допущена лицом, ранее осуществлявшим кадастровые работы в отношении земельного участка. Карта-планом территории предусмотрено исправление реестровых ошибок в местоположении границ и площади данных земельных участков.
17. В карта – план территории включены координаты характерных точек контуров зданий которые представляют замкнутую линию, образуемую проекцией внешних границ ограждающих конструкций такого здания на горизонтальную плоскость, проходящую на уровне примыкания такого здания к поверхности земли. В соответствии с пунктом 3 части 1 и части 2 статьи 42.1 Федерального закона от 24.07.2007 № 221-ФЗ объектами комплексных работ зданий, сооружений (за исключением линейных объектов), а также объектов незавершенного строительства, сведения о которых содержатся в Едином государственном реестре недвижимости.
18. В соответствии с Письмом Министерства экономического развития Российской Федерации от 10.03.2017 года №Д23и-1291 план этажей зданий не включается в состав приложений, если в отношении ранее учтенного здания, сооружения не выполнялись работы по

реконструкции, при этом выполнение кадастровых работ в отношении таких здания или сооружения связаны исключительно с определением (уточнением) описания местоположения здания.

19. В результате проведения комплексных кадастровых работ осуществлено уточнение местоположения на земельных участках 19 объектов капитального строительства.
20. В карта-план территории кадастрового квартала 40:13:050205 не внесены сведения об объектах капитального строительства в связи с тем, что:
21. -объекты капитального строительства с кадастровыми номерами 40:13:050205:2143, 40:13:050205:2270, 40:13:050205:2148, 40:13:050205:2149, 40:13:050205:2119, 40:13:050205:2089, 40:13:050205:2090, 40:13:050205:2091, 40:13:050205:2092, 40:13:050205:2093, 40:13:050205:2094, 40:13:050205:2095, 40:13:050205:2097, 40:13:050205:2098, 40:13:050205:2099, 40:13:050205:2100, 40:13:050205:2122, 40:13:050205:2123, 40:13:050205:2128, 40:13:050205:2129, 40:13:050205:2130, 40:13:050205:2131, 40:13:050205:2132, 40:13:050205:2134, 40:13:050205:2136, 40:13:050205:2137, 40:13:050205:2138, 40:13:050205:2139, 40:13:050205:2145, 40:13:050205:2150 в связи с отсутствием адреса и сведений о правообладателях, невозможно идентифицировать на местности и соотнести с каким-то конкретным объектом недвижимости. **ОБРАЩАЕМ ВАШЕ ВНИМАНИЕ** возможность снятия с кадастрового учета прекративших существование зданий и сооружений. Это будет осуществляться на основании подготовленного уполномоченным органом акта осмотра такого объекта. Органу местного самоуправления необходимо провести данную процедуру до дня проведения согласительной комиссии.
22. В ходе выполнения работ было выявлено несоответствие фактического местоположения границ 11 объектов капитального строительства сведениям Единого государственного реестра недвижимости.
23. Фактические границы объектов капитального строительства смещены от границ, сведения о которых содержатся в Едином государственном реестре недвижимости, в связи с тем, что при определении границ данных объектов капитального строительства геодезические работы производились с привязкой к опорным межевым знакам (пункты ОМС). Конфигурация земельных участков установлена в соответствии со сведениями, содержащимися в документах межевания, сведениями Единого государственного реестра недвижимости и с учетом фактического использования.
24. Обращаем ваше внимание, что геодезические работы, при проведении комплексных кадастровых работ, осуществлялись с привязкой к пунктам государственной геодезической сети.
25. Данное несоответствие квалифицируется в качестве реестровой ошибки в сведениях Единого государственного реестра недвижимости. Карта-планом территории предусмотрено исправление реестровой ошибки в сведениях об описании местоположения на земельном участке объекта капитального строительства.

26.

27.

Сведения о пунктах геодезической сети и средствах измерений

1. Сведения о пунктах геодезической сети:

№ п/п	Вид геодезич	Название пункта	Система координата	Координаты пункта, м	Дата обследования
					25.03.2024

	еской сети	геодезической сети и тип знака	т пункта геодезической сети	Сведения о состоянии				
				X	Y	наружного знака пункта	центра пункта	марки центра пункта
1	2	3	4	5	6	7	8	9
1	Государственная геодезическая сеть,	Малоярославец, сигнал	МСК-40, зона 1	485545.63	1311824.90	утрачен	сохранился	сохранился
2	Государственная геодезическая сеть высокоточная геодезическая,	Селиверстово, пирамида	—	463794.92	1354487.53	утрачен	сохранился	сохранился
3	Государственная геодезическая сеть,	Кабицино, сигнал	МСК-40, зона 1	500377.17	1322403.74	сохранился	сохранился	сохранился
4	Государственная геодезическая сеть,	Инютино, сигнал	МСК-40, зона 1	510404.71	1320158.72	сохранился	сохранился	сохранился

2. Сведения об использованных средствах измерений:

№ п/п	Наименование и обозначение типа средства измерений - прибора (инструмента, аппаратуры)	Заводской или серийный номер средства измерений	Реквизиты свидетельства о поверке прибора (инструмента, аппаратуры) и (или) срок действия поверки
1	2	3	4
1	Аппаратура геодезическая спутниковая EFT M3 GNSS	—	Свидетельство о поверке № С-ГСХ/15-02-2024/317545751 от 15.02.2024
2	Аппаратура геодезическая спутниковая EFT RS2	—	Свидетельство о поверке № С-ГСХ/15-12-2023/302588815 от 15.12.2023

Сведения об уточняемых земельных участках

1. Сведения о характерных точках границ уточняемого земельного участка с кадастровым номером 40:13:050205:34

Система координат МСК-40, зона 1

Зона № 1

Обозначение	Координаты, м	Метод	Формулы,	Описание
-------------	---------------	-------	----------	----------

ние характерн ых точек границ	содержатся в Едином государственном реестре недвижимости		определены в результате выполнения комплексных кадастровых работ		определения координат	примененные для расчета средней квадратической погрешности определения координат характерных точек границ (Mt), с подставленными в такие формулы значениями и итоговые (вычисленные) значения Mt, м	закрепления точки
	X	Y	X	Y			
1	2	3	4	5	6	7	8
н354У	–	–	48829 2.06	13211 58.73	Метод спутниковы х геодезическ их измерений (определени й)	$Mt = \sqrt{(0.07^2 + 0.07^2)}$ =0.10	–
н355У	–	–	48827 5.28	13211 97.76	Метод спутниковы х геодезическ их измерений (определени й)	$Mt = \sqrt{(0.07^2 + 0.07^2)}$ =0.10	–
н356У	–	–	48827 0.51	13212 08.86	Метод спутниковы х геодезическ их измерений (определени й)	$Mt = \sqrt{(0.07^2 + 0.07^2)}$ =0.10	–
н357У	–	–	48826 7.48	13212 07.92	Метод спутниковы х геодезическ их измерений (определени й)	$Mt = \sqrt{(0.07^2 + 0.07^2)}$ =0.10	–
н358У	–	–	48825	13212	Метод	$Mt = \sqrt{(0.07^2 + 0.07^2)}$	–

			5.41	40.46	спутниковы х геодезическ их измерений (определени й)	=0.10	
н359У	–	–	48827 8.66	13212 48.93	Метод спутниковы х геодезическ их измерений (определени й)	$Mt=\sqrt{(0.07^2+0.07^2)}$ =0.10	–
н360У	–	–	48829 2.40	13212 16.71	Метод спутниковы х геодезическ их измерений (определени й)	$Mt=\sqrt{(0.07^2+0.07^2)}$ =0.10	–
н361У	–	–	48828 8.32	13212 15.00	Метод спутниковы х геодезическ их измерений (определени й)	$Mt=\sqrt{(0.07^2+0.07^2)}$ =0.10	–
н352У	–	–	48829 3.19	13212 03.37	Метод спутниковы х геодезическ их измерений (определени й)	$Mt=\sqrt{(0.07^2+0.07^2)}$ =0.10	–
н351У	–	–	48830 9.51	13211 66.60	Метод спутниковы х геодезическ их измерений (определени й)	$Mt=\sqrt{(0.07^2+0.07^2)}$ =0.10	–

н354У	–	–	48829 2.06	13211 58.73	Метод спутниковы х геодезическ их измерений (определени й)	$Mt=\sqrt{(0.07^2+0.07^2)}$ =0.10	–
-------	---	---	---------------	----------------	---	--------------------------------------	---

2. Сведения о частях границ уточняемого земельного участка с кадастровым номером 40:13:050205:34

Обозначение части границ		Горизонтальное проложение (S), м	Описание прохождения части границ	Сведения о согласовании местоположения границ (согласовано/спорное)
от т.	до т.			
1	2	3	4	5
н354У	н355У	42.48	–	–
н355У	н356У	12.08	–	–
н356У	н357У	3.17	–	–
н357У	н358У	34.71	–	–
н358У	н359У	24.74	–	–
н359У	н360У	35.03	–	–
н360У	н361У	4.42	–	–
н361У	н352У	12.61	–	–
н352У	н351У	40.23	–	–
н351У	н354У	19.14	–	–

3. Сведения о характеристиках уточняемого земельного участка с кадастровым номером 40:13:050205:34

№ п/п	Наименование характеристики земельного участка	Значение характеристики
1	2	3
1.	Адрес земельного участка	Калужская обл., Малоярославецкий р-н, Митинка д, Колхозная ул, 10 д
1.1	Сведения о местоположении земельного участка (при отсутствии адреса) в структурированном в соответствии с федеральной информационной	–

	адресной системой виде	
1.2	Дополнительные сведения о местоположении земельного участка	–
2.	Площадь земельного участка ± величина погрешности определения (вычисления) площади ($P \pm \Delta P$), м ²	1908 кв.м ± 9.31 кв.м
3.	Формула, примененная для вычисления предельной погрешности определения площади земельного участка с подставленными значениями и итоговые (вычисленные) значения (ΔP), м ²	$\Delta P = 2 * 0.10 * \sqrt{1908} * \sqrt{((1 + 1.67^2)/(2 * 1.67))} = 9.31$
4.	Площадь земельного участка согласно сведениям Единого государственного реестра недвижимости ($P_{\text{кад}}$), м ²	1630
5.	Оценка расхождения P и $P_{\text{кад}}$ ($P - P_{\text{кад}}$), м ²	278 кв.м
6.	Предельные минимальный и максимальный размеры земельного участка ($P_{\text{мин}}$ и $P_{\text{макс}}$), м ²	–
7.	Вид (виды) разрешенного использования	Для ведения личного подсобного хозяйства
7.1	Дополнительные сведения об использовании земельного участка	–
8.	Кадастровый или иной государственный учетный номер (инвентарный) здания, сооружения, объекта незавершенного строительства, расположенного на земельном участке	–
9.	Сведения о земельных участках (землях общего пользования, территории общего пользования), посредством которых обеспечивается доступ	–
10.	Иные сведения	–

4. Пояснения к сведениям об уточняемом земельном участке с кадастровым номером: 40:13:050205:34

1. –

Сведения об уточняемых земельных участках

1. Сведения о характерных точках границ уточняемого земельного участка с кадастровым номером 40:13:050205:2015

Система координат МСК-40, зона 1

Зона № 1

Обозначение	Координаты, м	Метод	Формулы,	Описание
-------------	---------------	-------	----------	----------

ние характерн ых точек границ	содержатся в Едином государственном реестре недвижимости		определены в результате выполнения комплексных кадастровых работ		определения координат	примененные для расчета средней квадратической погрешности определения координат характерных точек границ (Mt), с подставленными в такие формулы значениями и итоговые (вычисленные) значения Mt, м	закрепления точки
	X	Y	X	Y			
1	2	3	4	5	6	7	8
н350У	–	–	48832 7.54	13211 73.25	Метод спутниковы х геодезическ их измерений (определени й)	$Mt = \sqrt{(0.07^2 + 0.07^2)}$ =0.10	–
н351У	–	–	48830 9.51	13211 66.60	Метод спутниковы х геодезическ их измерений (определени й)	$Mt = \sqrt{(0.07^2 + 0.07^2)}$ =0.10	–
н352У	–	–	48829 3.19	13212 03.37	Метод спутниковы х геодезическ их измерений (определени й)	$Mt = \sqrt{(0.07^2 + 0.07^2)}$ =0.10	–
н353У	–	–	48831 6.60	13212 11.64	Метод спутниковы х геодезическ их измерений (определени й)	$Mt = \sqrt{(0.07^2 + 0.07^2)}$ =0.10	–
н283У	–	–	48832	13212	Метод	$Mt = \sqrt{(0.07^2 + 0.07^2)}$	–

			3.54	14.91	спутниковых геодезических измерений (определены)	=0.10	
н284У	–	–	48833 9.29	13211 78.06	Метод спутниковых геодезических измерений (определены)	$Mt=\sqrt{(0.07^2+0.07^2)}$ =0.10	–
н350У	–	–	48832 7.54	13211 73.25	Метод спутниковых геодезических измерений (определены)	$Mt=\sqrt{(0.07^2+0.07^2)}$ =0.10	–

2. Сведения о частях границ уточняемого земельного участка с кадастровым номером 40:13:050205:2015

Обозначение части границ		Горизонтальное проложение (S), м	Описание прохождения части границ	Сведения о согласовании местоположения границ (согласовано/спорное)
от т.	до т.			
1	2	3	4	5
н350У	н351У	19.22	–	–
н351У	н352У	40.23	–	–
н352У	н353У	24.83	–	–
н353У	н283У	7.67	–	–
н283У	н284У	40.07	–	–
н284У	н350У	12.70	–	–

3. Сведения о характеристиках уточняемого земельного участка с кадастровым номером 40:13:050205:2015

№ п/п	Наименование характеристики земельного участка	Значение характеристики
-------	--	-------------------------

1	2	3
1.	Адрес земельного участка	Калужская обл., Малоярославецкий р-н, Митинка д
1.1	Сведения о местоположении земельного участка (при отсутствии адреса) в структурированном в соответствии с федеральной информационной адресной системой виде	–
1.2	Дополнительные сведения о местоположении земельного участка	–
2.	Площадь земельного участка \pm величина погрешности определения (вычисления) площади ($P \pm \Delta P$), м ²	1286 кв.м \pm 7.18 кв.м
3.	Формула, примененная для вычисления предельной погрешности определения площади земельного участка с подставленными значениями и итоговые (вычисленные) значения (ΔP), м ²	$\Delta P = 2 * 0.10 * \sqrt{1286} * \sqrt{((1 + 1.05^2)/(2 * 1.05))} = 7.18$
4.	Площадь земельного участка согласно сведениям Единого государственного реестра недвижимости ($P_{\text{кад}}$), м ²	1286
5.	Оценка расхождения P и $P_{\text{кад}}$ ($P - P_{\text{кад}}$), м ²	0 кв.м
6.	Предельные минимальный и максимальный размеры земельного участка ($P_{\text{мин}}$ и $P_{\text{макс}}$), м ²	–
7.	Вид (виды) разрешенного использования	Для ведения личного подсобного хозяйства
7.1	Дополнительные сведения об использовании земельного участка	–
8.	Кадастровый или иной государственный учетный номер (инвентарный) здания, сооружения, объекта незавершенного строительства, расположенного на земельном участке	40:13:050203:176
9.	Сведения о земельных участках (землях общего пользования, территории общего пользования), посредством которых обеспечивается доступ	–
10.	Иные сведения	–

4. Пояснения к сведениям об уточняемом земельном участке с кадастровым номером:
40:13:050205:2015

1.

–

Сведения об уточняемых земельных участках, необходимые для исправления реестровых ошибок в сведениях о местоположении их границ

1. Сведения о характерных точках границ уточняемого земельного участка с кадастровым номером 40:13:000000:3138

Система координат МСК-40, зона 1Зона № 1

Обозначение характерных точек границ	Координаты, м				Метод определения координат	Формулы, примененные для расчета средней квадратической погрешности определения координат характерных точек границ (Mt), с подставленными в такие формулы значениями и итоговые (вычисленные) значения Mt, м	Описание закрепления точки
	содержатся в Едином государственном реестре недвижимости		определены в ходе выполнения комплексных кадастровых работ				
	X	Y	X	Y			
1	2	3	4	5	6	7	8
н1У	–	–	48859 7.18	13210 74.89	Метод спутниковых геодезических измерений (определений)	$Mt = \sqrt{(0.07^2 + 0.07^2)} = 0.10$	–
н2У	–	–	48860 0.19	13210 76.21	Метод спутниковых геодезических измерений (определений)	$Mt = \sqrt{(0.07^2 + 0.07^2)} = 0.10$	–
н3У	–	–	48859 4.14	13210 89.86	Метод спутниковых геодезических измерений (определений)	$Mt = \sqrt{(0.07^2 + 0.07^2)} = 0.10$	–
н4У	–	–	48857 2.12	13210 79.92	Метод спутниковых геодезических измерений (определений)	$Mt = \sqrt{(0.07^2 + 0.07^2)} = 0.10$	–
н5У	–	–	48857	13210	Метод спутниковых	$Mt = \sqrt{(0.07^2 + 0.07^2)} =$	–

			8.40	66.05	геодезических измерений (определений)	0.10	
н1У	–	–	48859 7.18	13210 74.89	Метод спутниковых геодезических измерений (определений)	$Mt = \sqrt{(0.07^2 + 0.07^2)} = 0.10$	–

2. Сведения о частях границ уточняемого земельного участка с кадастровым номером 40:13:000000:3138

Обозначение части границ		Горизонтальное проложение (S), м	Описание прохождения части границ	Сведения о согласовании местоположения границ (согласовано/спорное)
от т.	до т.			
1	2	3	4	5
н1У	н2У	3.29	–	–
н2У	н3У	14.93	–	–
н3У	н4У	24.16	–	–
н4У	н5У	15.23	–	–
н5У	н1У	20.76	–	–

3. Сведения о характеристиках уточняемого земельного участка с кадастровым номером 40:13:000000:3138

№ п/п	Наименование характеристики	Значение характеристики
1	2	3
1.	Адрес земельного участка	–
1.1	Сведения о местоположении земельного участка (при отсутствии адреса) в структурированном в соответствии с федеральной информационной адресной системой виде	Калужская обл., Малоярославецкий р-н, Митинка д
1.2	Дополнительные сведения о местоположении земельного участка	–
2.	Площадь земельного участка ± величина предельной погрешности определения (вычисления) площади (P ± ΔP), м ²	362 кв.м ± 3.83 кв.м
3.	Формула, примененная для вычисления предельной погрешности определения площади земельного	$\Delta P = 2 * 0.10 * \sqrt{362} * \sqrt{((1 + 1.18^2)/(2 * 1.18))} = 3.83$

						значения Mt, м	
1	2	3	4	5	6	7	8
н6У	–	–	48834 9.96	13212 93.64	Метод спутниковых геодезических измерений (определений)	$Mt=\sqrt{(0.07^2+0.07^2)}=$ 0.10	–
н7У	–	–	48833 1.04	13212 86.44	Метод спутниковых геодезических измерений (определений)	$Mt=\sqrt{(0.07^2+0.07^2)}=$ 0.10	–
н8У	–	–	48832 9.53	13212 90.42	Метод спутниковых геодезических измерений (определений)	$Mt=\sqrt{(0.07^2+0.07^2)}=$ 0.10	–
н9У	–	–	48832 6.67	13212 97.66	Метод спутниковых геодезических измерений (определений)	$Mt=\sqrt{(0.07^2+0.07^2)}=$ 0.10	–
н10У	–	–	48832 2.59	13213 10.66	Метод спутниковых геодезических измерений (определений)	$Mt=\sqrt{(0.07^2+0.07^2)}=$ 0.10	–
н11У	–	–	48833 9.27	13213 16.39	Метод спутниковых геодезических измерений (определений)	$Mt=\sqrt{(0.07^2+0.07^2)}=$ 0.10	–
н12У	–	–	48834 2.08	13213 17.16	Метод спутниковых геодезических измерений (определений)	$Mt=\sqrt{(0.07^2+0.07^2)}=$ 0.10	–
н13У	–	–	48834 2.70	13213 15.17	Метод спутниковых геодезических измерений (определений)	$Mt=\sqrt{(0.07^2+0.07^2)}=$ 0.10	–

н6У	–	–	48834 9.96	13212 93.64	Метод спутниковых геодезических измерений (определений)	$Mt=\sqrt{(0.07^2+0.07^2)}=$ 0.10	–
-----	---	---	---------------	----------------	---	--------------------------------------	---

2. Сведения о частях границ уточняемого земельного участка с кадастровым номером 40:13:050202:12

Обозначение части границ		Горизонтальное проложение (S), м	Описание прохождения части границ	Сведения о согласовании местоположения границ (согласовано/спорное)
от т.	до т.			
1	2	3	4	5
н6У	н7У	20.24	–	–
н7У	н8У	4.26	–	–
н8У	н9У	7.78	–	–
н9У	н10У	13.63	–	–
н10У	н11У	17.64	–	–
н11У	н12У	2.91	–	–
н12У	н13У	2.08	–	–
н13У	н6У	22.72	–	–

3. Сведения о характеристиках уточняемого земельного участка с кадастровым номером 40:13:050202:12

№ п/п	Наименование характеристики	Значение характеристики
1	2	3
1.	Адрес земельного участка	–
1.1	Сведения о местоположении земельного участка (при отсутствии адреса) в структурированном в соответствии с федеральной информационной адресной системой виде	Калужская обл., Малоярославецкий р-н, Митинка д
1.2	Дополнительные сведения о местоположении земельного участка	–
2.	Площадь земельного участка ± величина предельной погрешности определения (вычисления) площади (P ± ΔP), м ²	521 кв.м ± 4.58 кв.м

3.	Формула, примененная для вычисления предельной погрешности определения площади земельного участка с подставленными значениями (ΔP), м ²	$\Delta P = 2 * 0.10 * \sqrt{521} * \sqrt{(1 + 1.12^2)/(2 * 1.12)} = 4.58$
4.	Площадь земельного участка согласно сведениям Единого государственного реестра недвижимости ($P_{\text{кад}}$), м ²	523
5.	Оценка расхождения P и $P_{\text{кад}}$ ($P - P_{\text{кад}}$), м ²	2 кв.м
6.	Предельные минимальный и максимальный размеры земельного участка ($P_{\text{мин}}$ и $P_{\text{макс}}$), м ²	–
7.	Кадастровый номер или иной государственный учетный номер (инвентарный) объекта недвижимости, расположенного на земельном участке	–
8.	Вид (виды) разрешенного использования	Для ведения личного подсобного хозяйства
8.1	Дополнительные сведения об использовании земельного участка	–
9.	Сведения о земельных участках (землях общего пользования, территории общего пользования), посредством которых обеспечивается доступ	–
10.	Иные сведения	–

4. Пояснения к сведениям об уточняемом земельном участке с кадастровым номером: 40:13:050202:12

1. –

Сведения об уточняемых земельных участках, необходимые для исправления реестровых ошибок в сведениях о местоположении их границ

1. Сведения о характерных точках границ уточняемого земельного участка с кадастровым номером 40:13:050202:55

Система координат МСК-40, зона 1

Зона № 1

Обозначение характерных точек границ	Координаты, м		Метод определения координат	Формулы, примененные для расчета средней квадратической погрешности определения координат характерных точек	Описание закрепления точки
	содержатся в Едином государственном реестре недвижимости	определены в ходе выполнения комплексных кадастровых работ			

	X	Y	X	Y		границ (Mt), с подставленными в такие формулы значениями и итоговые (вычисленные) значения Mt, м	
1	2	3	4	5	6	7	8
н14У	–	–	48844 8.09	13212 37.72	Метод спутниковых геодезических измерений (определений)	$Mt=\sqrt{(0.07^2+0.07^2)}=0.10$	–
н15У	–	–	48844 4.81	13212 46.10	Метод спутниковых геодезических измерений (определений)	$Mt=\sqrt{(0.07^2+0.07^2)}=0.10$	–
н16У	–	–	48842 7.86	13212 37.49	Метод спутниковых геодезических измерений (определений)	$Mt=\sqrt{(0.07^2+0.07^2)}=0.10$	–
н17У	–	–	48843 0.64	13212 30.61	Метод спутниковых геодезических измерений (определений)	$Mt=\sqrt{(0.07^2+0.07^2)}=0.10$	–
н14У	–	–	48844 8.09	13212 37.72	Метод спутниковых геодезических измерений (определений)	$Mt=\sqrt{(0.07^2+0.07^2)}=0.10$	–

2. Сведения о частях границ уточняемого земельного участка с кадастровым номером 40:13:050202:55

Обозначение части границ		Горизонтальное проложение (S), м	Описание прохождения части границ	Сведения о согласовании местоположения границ (согласовано/спорное)
от т.	до т.			
1	2	3	4	5
н14У	н15У	9.00	–	–
н15У	н16У	19.01	–	–

н16У	н17У	7.42	–	–
н17У	н14У	18.84	–	–

3. Сведения о характеристиках уточняемого земельного участка с кадастровым номером 40:13:050202:55

№ п/п	Наименование характеристики	Значение характеристики
1	2	3
1.	Адрес земельного участка	–
1.1	Сведения о местоположении земельного участка (при отсутствии адреса) в структурированном в соответствии с федеральной информационной адресной системой виде	Калужская обл., Малоярославецкий р-н, Митинка д
1.2	Дополнительные сведения о местоположении земельного участка	–
2.	Площадь земельного участка ± величина предельной погрешности определения (вычисления) площади ($P \pm \Delta P$), м ²	155 кв.м ± 2.54 кв.м
3.	Формула, примененная для вычисления предельной погрешности определения площади земельного участка с подставленными значениями (ΔP), м ²	$\Delta P = 2 * 0.10 * \sqrt{155} * \sqrt{((1 + 1.31^2)/(2 * 1.31))} = 2.54$
4.	Площадь земельного участка согласно сведениям Единого государственного реестра недвижимости ($P_{\text{кад}}$), м ²	156
5.	Оценка расхождения P и $P_{\text{кад}}$ ($P - P_{\text{кад}}$), м ²	1 кв.м
6.	Предельные минимальный и максимальный размеры земельного участка ($P_{\text{мин}}$ и $P_{\text{макс}}$), м ²	–
7.	Кадастровый номер или иной государственный учетный номер (инвентарный) объекта недвижимости, расположенного на земельном участке	–
8.	Вид (виды) разрешенного использования	для ведения личного подсобного хозяйства
8.1	Дополнительные сведения об использовании земельного участка	–
9.	Сведения о земельных участках (землях общего пользования, территории общего пользования), посредством которых обеспечивается доступ	–

10.	Иные сведения	–
-----	---------------	---

4. Пояснения к сведениям об уточняемом земельном участке с кадастровым номером: 40:13:050202:55

1.	–
----	---

Сведения об уточняемых земельных участках, необходимые для исправления реестровых ошибок в сведениях о местоположении их границ

1. Сведения о характерных точках границ уточняемого земельного участка с кадастровым номером 40:13:050203:254

Система координат МСК-40, зона 1

Зона № 1

Обозначение характерных точек границ	Координаты, м				Метод определения координат	Формулы, примененные для расчета средней квадратической погрешности определения координат характерных точек границ (Mt), с подставленными в такие формулы значениями и итоговые (вычисленные) значения Mt, м	Описание закрепления точки
	содержатся в Едином государственном реестре недвижимости		определены в ходе выполнения комплексных кадастровых работ				
	X	Y	X	Y			
1	2	3	4	5	6	7	8
н18У	–	–	48855 6.60	13211 74.87	Метод спутниковых геодезических измерений (определений)	$Mt = \sqrt{(0.07^2 + 0.07^2)} = 0.10$	–
н19У	–	–	48854 1.48	13211 68.22	Метод спутниковых геодезических измерений (определений)	$Mt = \sqrt{(0.07^2 + 0.07^2)} = 0.10$	–
н20У	–	–	48853 9.67	13211 72.91	Метод спутниковых геодезических измерений (определений)	$Mt = \sqrt{(0.07^2 + 0.07^2)} = 0.10$	–
н21У	–	–	48853 4.85	13211 84.07	Метод спутниковых геодезических измерений (определений)	$Mt = \sqrt{(0.07^2 + 0.07^2)} = 0.10$	–

					измерений (определений)		
н22У	–	–	48854 9.43	13211 90.64	Метод спутниковых геодезических измерений (определений)	$Mt=\sqrt{(0.07^2+0.07^2)}=$ 0.10	–
н18У	–	–	48855 6.60	13211 74.87	Метод спутниковых геодезических измерений (определений)	$Mt=\sqrt{(0.07^2+0.07^2)}=$ 0.10	–

2. Сведения о частях границ уточняемого земельного участка с кадастровым номером 40:13:050203:254

Обозначение части границ		Горизонтальное проложение (S), м	Описание прохождения части границ	Сведения о согласовании местоположения границ (согласовано/спорное)
от т.	до т.			
1	2	3	4	5
н18У	н19У	16.52	–	–
н19У	н20У	5.03	–	–
н20У	н21У	12.16	–	–
н21У	н22У	15.99	–	–
н22У	н18У	17.32	–	–

3. Сведения о характеристиках уточняемого земельного участка с кадастровым номером 40:13:050203:254

№ п/п	Наименование характеристики	Значение характеристики
1	2	3
1.	Адрес земельного участка	–
1.1	Сведения о местоположении земельного участка (при отсутствии адреса) в структурированном в соответствии с федеральной информационной адресной системой виде	Калужская обл., Малоярославецкий р-н, Митинка д
1.2	Дополнительные сведения о местоположении земельного участка	–
2.	Площадь земельного участка ± величина предельной	279 кв.м ± 3.34 кв.м

	погрешности определения (вычисления) площади ($P \pm \Delta P$), м ²	
3.	Формула, примененная для вычисления предельной погрешности определения площади земельного участка с подставленными значениями (ΔP), м ²	$\Delta P = 2 * 0.10 * \sqrt{279} * \sqrt{((1 + 1.03^2)/(2 * 1.03))} = 3.34$
4.	Площадь земельного участка согласно сведениям Единого государственного реестра недвижимости ($P_{\text{кад}}$), м ²	275
5.	Оценка расхождения P и $P_{\text{кад}}$ ($P - P_{\text{кад}}$), м ²	4 кв.м
6.	Предельные минимальный и максимальный размеры земельного участка ($P_{\text{мин}}$ и $P_{\text{макс}}$), м ²	–
7.	Кадастровый номер или иной государственный учетный номер (инвентарный) объекта недвижимости, расположенного на земельном участке	–
8.	Вид (виды) разрешенного использования	для ведения личного подсобного хозяйства
8.1	Дополнительные сведения об использовании земельного участка	–
9.	Сведения о земельных участках (землях общего пользования, территории общего пользования), посредством которых обеспечивается доступ	–
10.	Иные сведения	–

4. Пояснения к сведениям об уточняемом земельном участке с кадастровым номером: 40:13:050203:254

1. –

Сведения об уточняемых земельных участках, необходимые для исправления реестровых ошибок в сведениях о местоположении их границ

1. Сведения о характерных точках границ уточняемого земельного участка с кадастровым номером 40:13:050205:10

Система координат МСК-40, зона 1

Зона № 1

Обозначение характерных точек границ	Координаты, м		Метод определения координат	Формулы, примененные для расчета средней квадратической погрешности определения координат	Описание закрепления точки
	содержатся в Едином государственном реестре недвижимости	определены в ходе выполнения комплексных кадастровых			

			работ			характерных точек границ (Mt), с подставленными в такие формулы значениями и итоговые (вычисленные) значения Mt, м	
	X	Y	X	Y			
1	2	3	4	5	6	7	8
н27У	–	–	48858 0.81	13211 41.15	Метод спутниковых геодезических измерений (определений)	$Mt = \sqrt{(0.07^2 + 0.07^2)} = 0.10$	–
н28У	–	–	48859 0.65	13211 17.56	Метод спутниковых геодезических измерений (определений)	$Mt = \sqrt{(0.07^2 + 0.07^2)} = 0.10$	–
н29У	–	–	48866 9.90	13211 49.38	Метод спутниковых геодезических измерений (определений)	$Mt = \sqrt{(0.07^2 + 0.07^2)} = 0.10$	–
н30У	–	–	48867 3.91	13211 50.99	Метод спутниковых геодезических измерений (определений)	$Mt = \sqrt{(0.07^2 + 0.07^2)} = 0.10$	–
н31У	–	–	48866 3.21	13211 74.58	Метод спутниковых геодезических измерений (определений)	$Mt = \sqrt{(0.07^2 + 0.07^2)} = 0.10$	–
н27У	–	–	48858 0.81	13211 41.15	Метод спутниковых геодезических измерений (определений)	$Mt = \sqrt{(0.07^2 + 0.07^2)} = 0.10$	–
–	–	–	–	–	–	–	–
н23У	–	–	48865 6.44	13211 60.36	Метод спутниковых геодезических измерений	$Mt = \sqrt{(0.07^2 + 0.07^2)} = 0.10$	–

					(определений)		
н24У	–	–	48865 6.29	13211 60.65	Метод спутниковых геодезических измерений (определений)	$Mt=\sqrt{(0.07^2+0.07^2)}=$ 0.10	–
н25У	–	–	48865 6.01	13211 60.50	Метод спутниковых геодезических измерений (определений)	$Mt=\sqrt{(0.07^2+0.07^2)}=$ 0.10	–
н26У	–	–	48865 6.16	13211 60.21	Метод спутниковых геодезических измерений (определений)	$Mt=\sqrt{(0.07^2+0.07^2)}=$ 0.10	–
н23У	–	–	48865 6.44	13211 60.36	Метод спутниковых геодезических измерений (определений)	$Mt=\sqrt{(0.07^2+0.07^2)}=$ 0.10	–

2. Сведения о частях границ уточняемого земельного участка с кадастровым номером 40:13:050205:10

Обозначение части границ		Горизонтальное проложение (S), м	Описание прохождения части границ	Сведения о согласовании местоположения границ (согласовано/спорное)
от т.	до т.			
1	2	3	4	5
н27У	н28У	25.56	–	–
н28У	н29У	85.40	–	–
н29У	н30У	4.32	–	–
н30У	н31У	25.90	–	–
н31У	н27У	88.92	–	–
–	–	–	–	–
н23У	н24У	0.33	–	–
н24У	н25У	0.32	–	–
н25У	н26У	0.33	–	–

н26У	н23У	0.32	–	–
3. Сведения о характеристиках уточняемого земельного участка с кадастровым номером 40:13:050205:10				
№ п/п	Наименование характеристики	Значение характеристики		
1	2	3		
1.	Адрес земельного участка	–		
1.1	Сведения о местоположении земельного участка (при отсутствии адреса) в структурированном в соответствии с федеральной информационной адресной системой виде	Калужская обл., Малоярославецкий р-н, Митинка д, Новостройка ул, 18 д		
1.2	Дополнительные сведения о местоположении земельного участка	–		
2.	Площадь земельного участка ± величина предельной погрешности определения (вычисления) площади ($P \pm \Delta P$), м ²	2297 кв.м ± 10.15 кв.м		
3.	Формула, примененная для вычисления предельной погрешности определения площади земельного участка с подставленными значениями (ΔP), м ²	$\Delta P = 2 * 0.10 * \sqrt{2297} * \sqrt{((1 + 1.63^2)/(2 * 1.63))} = 10.15$		
4.	Площадь земельного участка согласно сведениям Единого государственного реестра недвижимости ($P_{\text{кад}}$), м ²	2302		
5.	Оценка расхождения P и $P_{\text{кад}}$ ($P - P_{\text{кад}}$), м ²	5 кв.м		
6.	Предельные минимальный и максимальный размеры земельного участка ($P_{\text{мин}}$ и $P_{\text{макс}}$), м ²	–		
7.	Кадастровый номер или иной государственный учетный номер (инвентарный) объекта недвижимости, расположенного на земельном участке	40:13:050205:2231		
8.	Вид (виды) разрешенного использования	для ведения личного подсобного хозяйства		
8.1	Дополнительные сведения об использовании земельного участка	–		
9.	Сведения о земельных участках (землях общего пользования, территории общего пользования), посредством которых обеспечивается доступ	–		
10.	Иные сведения	–		

4. Пояснения к сведениям об уточняемом земельном участке с кадастровым номером: 40:13:050205:10

1. –

Сведения об уточняемых земельных участках, необходимые для исправления реестровых ошибок в сведениях о местоположении их границ

1. Сведения о характерных точках границ уточняемого земельного участка с кадастровым номером 40:13:050205:11

Система координат МСК-40, зона 1

Зона № 1

Обозначение характерных точек границ	Координаты, м				Метод определения координат	Формулы, примененные для расчета средней квадратической погрешности определения координат характерных точек границ (Mt), с подставленными в такие формулы значениями и итоговые (вычисленные) значения Mt, м	Описание закрепления точки
	содержатся в Едином государственном реестре недвижимости		определены в ходе выполнения комплексных кадастровых работ				
	X	Y	X	Y			
1	2	3	4	5	6	7	8
н28У	–	–	48859 0.65	13211 17.56	Метод спутниковых геодезических измерений (определений)	$Mt = \sqrt{(0.07^2 + 0.07^2)} = 0.10$	–
н29У	–	–	48866 9.90	13211 49.38	Метод спутниковых геодезических измерений (определений)	$Mt = \sqrt{(0.07^2 + 0.07^2)} = 0.10$	–
н32У	–	–	48867 6.14	13211 32.29	Метод спутниковых геодезических измерений (определений)	$Mt = \sqrt{(0.07^2 + 0.07^2)} = 0.10$	–
н33У	–	–	48859 7.50	13211 00.72	Метод спутниковых геодезических измерений	$Mt = \sqrt{(0.07^2 + 0.07^2)} = 0.10$	–

					(определений)		
н28У	–	–	48859 0.65	13211 17.56	Метод спутниковых геодезических измерений (определений)	$Mt = \sqrt{(0.07^2 + 0.07^2)} = 0.10$	–

2. Сведения о частях границ уточняемого земельного участка с кадастровым номером 40:13:050205:11

Обозначение части границ		Горизонтальное проложение (S), м	Описание прохождения части границ	Сведения о согласовании местоположения границ (согласовано/спорное)
от т.	до т.			
1	2	3	4	5
н28У	н29У	85.40	–	–
н29У	н32У	18.19	–	–
н32У	н33У	84.74	–	–
н33У	н28У	18.18	–	–

3. Сведения о характеристиках уточняемого земельного участка с кадастровым номером 40:13:050205:11

№ п/п	Наименование характеристики	Значение характеристики
1	2	3
1.	Адрес земельного участка	–
1.1	Сведения о местоположении земельного участка (при отсутствии адреса) в структурированном в соответствии с федеральной информационной адресной системой виде	Калужская обл., Малоярославецкий р-н, Митинка д
1.2	Дополнительные сведения о местоположении земельного участка	–
2.	Площадь земельного участка ± величина предельной погрешности определения (вычисления) площади ($P \pm \Delta P$), м ²	1547 кв.м ± 8.49 кв.м
3.	Формула, примененная для вычисления предельной погрешности определения площади земельного участка с подставленными значениями (ΔP), м ²	$\Delta P = 2 * 0.10 * \sqrt{1547} * \sqrt{((1 + 1.76^2)/(2 * 1.76))} = 8.49$
4.	Площадь земельного участка согласно сведениям Единого государственного реестра недвижимости	1547

н34У	–	–	48857 2.54	13211 57.70	Метод спутниковых геодезических измерений (определений)	$Mt=\sqrt{(0.07^2+0.07^2)}=$ 0.10	–
н27У	–	–	48858 0.81	13211 41.15	Метод спутниковых геодезических измерений (определений)	$Mt=\sqrt{(0.07^2+0.07^2)}=$ 0.10	–
н31У	–	–	48866 3.21	13211 74.58	Метод спутниковых геодезических измерений (определений)	$Mt=\sqrt{(0.07^2+0.07^2)}=$ 0.10	–
н35У	–	–	48865 4.88	13211 92.21	Метод спутниковых геодезических измерений (определений)	$Mt=\sqrt{(0.07^2+0.07^2)}=$ 0.10	–
н36У	–	–	48864 9.87	13211 90.10	Метод спутниковых геодезических измерений (определений)	$Mt=\sqrt{(0.07^2+0.07^2)}=$ 0.10	–
н34У	–	–	48857 2.54	13211 57.70	Метод спутниковых геодезических измерений (определений)	$Mt=\sqrt{(0.07^2+0.07^2)}=$ 0.10	–

2. Сведения о частях границ уточняемого земельного участка с кадастровым номером 40:13:050205:12

Обозначение части границ		Горизонтальное проложение (S), м	Описание прохождения части границ	Сведения о согласовании местоположения границ (согласовано/спорное)
от т.	до т.			
1	2	3	4	5
н34У	н27У	18.50	–	–
н27У	н31У	88.92	–	–
н31У	н35У	19.50	–	–
н35У	н36У	5.44	–	–

н36У	н34У	83.84	–	–
3. Сведения о характеристиках уточняемого земельного участка с кадастровым номером 40:13:050205:12				
№ п/п	Наименование характеристики	Значение характеристики		
1	2	3		
1.	Адрес земельного участка	–		
1.1	Сведения о местоположении земельного участка (при отсутствии адреса) в структурированном в соответствии с федеральной информационной адресной системой виде	Калужская обл., Малоярославецкий р-н, Митинка д, Новостройка ул, 16 д		
1.2	Дополнительные сведения о местоположении земельного участка	–		
2.	Площадь земельного участка ± величина предельной погрешности определения (вычисления) площади ($P \pm \Delta P$), м ²	1689 кв.м ± 8.89 кв.м		
3.	Формула, примененная для вычисления предельной погрешности определения площади земельного участка с подставленными значениями (ΔP), м ²	$\Delta P = 2 * 0.10 * \sqrt{1689} * \sqrt{((1 + 1.78^2)/(2 * 1.78))} = 8.89$		
4.	Площадь земельного участка согласно сведениям Единого государственного реестра недвижимости ($P_{\text{кад}}$), м ²	1609		
5.	Оценка расхождения P и $P_{\text{кад}}$ ($P - P_{\text{кад}}$), м ²	80 кв.м		
6.	Предельные минимальный и максимальный размеры земельного участка ($P_{\text{мин}}$ и $P_{\text{макс}}$), м ²	–		
7.	Кадастровый номер или иной государственный учетный номер (инвентарный) объекта недвижимости, расположенного на земельном участке	–		
8.	Вид (виды) разрешенного использования	для ведения личного подсобного хозяйства		
8.1	Дополнительные сведения об использовании земельного участка	–		
9.	Сведения о земельных участках (землях общего пользования, территории общего пользования), посредством которых обеспечивается доступ	–		
10.	Иные сведения	–		

4. Пояснения к сведениям об уточняемом земельном участке с кадастровым номером: 40:13:050205:12

1. –

Сведения об уточняемых земельных участках, необходимые для исправления реестровых ошибок в сведениях о местоположении их границ

1. Сведения о характерных точках границ уточняемого земельного участка с кадастровым номером 40:13:050205:13

Система координат МСК-40, зона 1

Зона № 1

Обозначение характерных точек границ	Координаты, м				Метод определения координат	Формулы, примененные для расчета средней квадратической погрешности определения координат характерных точек границ (Mt), с подставленными в такие формулы значениями и итоговые (вычисленные) значения Mt, м	Описание закрепления точки
	содержатся в Едином государственном реестре недвижимости		определены в ходе выполнения комплексных кадастровых работ				
	X	Y	X	Y			
1	2	3	4	5	6	7	8
н37У	–	–	48863 8.89	13212 21.09	Метод спутниковых геодезических измерений (определений)	$Mt = \sqrt{(0.07^2 + 0.07^2)} = 0.10$	–
н38У	–	–	48863 2.91	13212 34.95	Метод спутниковых геодезических измерений (определений)	$Mt = \sqrt{(0.07^2 + 0.07^2)} = 0.10$	–
н39У	–	–	48855 5.18	13212 02.93	Метод спутниковых геодезических измерений (определений)	$Mt = \sqrt{(0.07^2 + 0.07^2)} = 0.10$	–
н40У	–	–	48856 0.62	13211 87.92	Метод спутниковых геодезических измерений	$Mt = \sqrt{(0.07^2 + 0.07^2)} = 0.10$	–

					(определений)		
н41У	–	–	48861 9.48	13212 13.07	Метод спутниковых геодезических измерений (определений)	$Mt=\sqrt{(0.07^2+0.07^2)}=0.10$	–
н42У	–	–	48863 7.74	13212 20.61	Метод спутниковых геодезических измерений (определений)	$Mt=\sqrt{(0.07^2+0.07^2)}=0.10$	–
н37У	–	–	48863 8.89	13212 21.09	Метод спутниковых геодезических измерений (определений)	$Mt=\sqrt{(0.07^2+0.07^2)}=0.10$	–

2. Сведения о частях границ уточняемого земельного участка с кадастровым номером 40:13:050205:13

Обозначение части границ		Горизонтальное проложение (S), м	Описание прохождения части границ	Сведения о согласовании местоположения границ (согласовано/спорное)
от т.	до т.			
1	2	3	4	5
н37У	н38У	15.10	–	–
н38У	н39У	84.07	–	–
н39У	н40У	15.97	–	–
н40У	н41У	64.01	–	–
н41У	н42У	19.76	–	–
н42У	н37У	1.25	–	–

3. Сведения о характеристиках уточняемого земельного участка с кадастровым номером 40:13:050205:13

№ п/п	Наименование характеристики	Значение характеристики
1	2	3
1.	Адрес земельного участка	–
1.1	Сведения о местоположении земельного участка (при отсутствии адреса) в структурированном в	Калужская обл., Малоярославецкий р-н, Митинка д

	соответствии с федеральной информационной адресной системой в виде	
1.2	Дополнительные сведения о местоположении земельного участка	–
2.	Площадь земельного участка \pm величина предельной погрешности определения (вычисления) площади ($P \pm \Delta P$), м ²	1304 кв.м \pm 7.82 кв.м
3.	Формула, примененная для вычисления предельной погрешности определения площади земельного участка с подставленными значениями (ΔP), м ²	$\Delta P = 2 * 0.10 * \sqrt{1304} * \sqrt{((1 + 1.78^2)/(2 * 1.78))} = 7.82$
4.	Площадь земельного участка согласно сведениям Единого государственного реестра недвижимости ($P_{\text{кад}}$), м ²	1299
5.	Оценка расхождения P и $P_{\text{кад}}$ ($P - P_{\text{кад}}$), м ²	5 кв.м
6.	Предельные минимальный и максимальный размеры земельного участка ($P_{\text{мин}}$ и $P_{\text{макс}}$), м ²	–
7.	Кадастровый номер или иной государственный учетный номер (инвентарный) объекта недвижимости, расположенного на земельном участке	40:13:050205:2260
8.	Вид (виды) разрешенного использования	для ведения личного подсобного хозяйства
8.1	Дополнительные сведения об использовании земельного участка	–
9.	Сведения о земельных участках (землях общего пользования, территории общего пользования), посредством которых обеспечивается доступ	–
10.	Иные сведения	–
4. Пояснения к сведениям об уточняемом земельном участке с кадастровым номером: <u>40:13:050205:13</u>		
1.	–	
Сведения об уточняемых земельных участках, необходимые для исправления реестровых ошибок в сведениях о местоположении их границ		
1. Сведения о характерных точках границ уточняемого земельного участка с кадастровым номером <u>40:13:050205:14</u>		
Система координат <u>МСК-40, зона 1</u>		Зона № <u>1</u>

Обозначение характерных точек границ	Координаты, м				Метод определения координат	Формулы, примененные для расчета средней квадратической погрешности определения координат характерных точек границ (Mt), с подставленными в такие формулы значениями и итоговые (вычисленные) значения Mt, м	Описание закрепления точки
	содержатся в Едином государственно м реестре недвижимости		определены в ходе выполнения комплексных кадастровых работ				
	X	Y	X	Y			
1	2	3	4	5	6	7	8
н7У	–	–	48833 1.04	13212 86.44	Метод спутниковых геодезических измерений (определений)	$Mt = \sqrt{(0.07^2 + 0.07^2)} = 0.10$	–
н8У	–	–	48832 9.53	13212 90.42	Метод спутниковых геодезических измерений (определений)	$Mt = \sqrt{(0.07^2 + 0.07^2)} = 0.10$	–
н9У	–	–	48832 6.67	13212 97.66	Метод спутниковых геодезических измерений (определений)	$Mt = \sqrt{(0.07^2 + 0.07^2)} = 0.10$	–
н10У	–	–	48832 2.59	13213 10.66	Метод спутниковых геодезических измерений (определений)	$Mt = \sqrt{(0.07^2 + 0.07^2)} = 0.10$	–
н11У	–	–	48833 9.27	13213 16.39	Метод спутниковых геодезических измерений (определений)	$Mt = \sqrt{(0.07^2 + 0.07^2)} = 0.10$	–
н43У	–	–	48833 0.72	13213 44.50	Метод спутниковых геодезических измерений (определений)	$Mt = \sqrt{(0.07^2 + 0.07^2)} = 0.10$	–

н44У	–	–	48831 3.80	13213 40.01	Метод спутниковых геодезических измерений (определений)	$Mt=\sqrt{(0.07^2+0.07^2)}=$ 0.10	–
н45У	–	–	48830 6.87	13213 37.39	Метод спутниковых геодезических измерений (определений)	$Mt=\sqrt{(0.07^2+0.07^2)}=$ 0.10	–
н46У	–	–	48829 4.53	13213 32.91	Метод спутниковых геодезических измерений (определений)	$Mt=\sqrt{(0.07^2+0.07^2)}=$ 0.10	–
н47У	–	–	48830 3.89	13213 06.07	Метод спутниковых геодезических измерений (определений)	$Mt=\sqrt{(0.07^2+0.07^2)}=$ 0.10	–
н48У	–	–	48831 2.93	13212 79.33	Метод спутниковых геодезических измерений (определений)	$Mt=\sqrt{(0.07^2+0.07^2)}=$ 0.10	–
н7У	–	–	48833 1.04	13212 86.44	Метод спутниковых геодезических измерений (определений)	$Mt=\sqrt{(0.07^2+0.07^2)}=$ 0.10	–

2. Сведения о частях границ уточняемого земельного участка с кадастровым номером 40:13:050205:14

Обозначение части границ		Горизонтальное проложение (S), м	Описание прохождения части границ	Сведения о согласовании местоположения границ (согласовано/спорное)
от т.	до т.			
1	2	3	4	5
н7У	н8У	4.26	–	–
н8У	н9У	7.78	–	–
н9У	н10У	13.63	–	–
н10У	н11У	17.64	–	–

н11У	н43У	29.38	–	–
н43У	н44У	17.51	–	–
н44У	н45У	7.41	–	–
н45У	н46У	13.13	–	–
н46У	н47У	28.43	–	–
н47У	н48У	28.23	–	–
н48У	н7У	19.46	–	–

3. Сведения о характеристиках уточняемого земельного участка с кадастровым номером 40:13:050205:14

№ п/п	Наименование характеристики	Значение характеристики
1	2	3
1.	Адрес земельного участка	–
1.1	Сведения о местоположении земельного участка (при отсутствии адреса) в структурированном в соответствии с федеральной информационной адресной системой виде	Калужская обл., Малоярославецкий р-н, Митинка д, Колхозная ул
1.2	Дополнительные сведения о местоположении земельного участка	–
2.	Площадь земельного участка ± величина предельной погрешности определения (вычисления) площади ($P \pm \Delta P$), м ²	1628 кв.м ± 8.36 кв.м
3.	Формула, примененная для вычисления предельной погрешности определения площади земельного участка с подставленными значениями (ΔP), м ²	$\Delta P = 2 * 0.10 * \sqrt{1628} * \sqrt{((1 + 1.46^2)/(2 * 1.46))} = 8.36$
4.	Площадь земельного участка согласно сведениям Единого государственного реестра недвижимости ($P_{\text{кад}}$), м ²	1592
5.	Оценка расхождения P и $P_{\text{кад}}$ ($P - P_{\text{кад}}$), м ²	36 кв.м
6.	Предельные минимальный и максимальный размеры земельного участка ($P_{\text{мин}}$ и $P_{\text{макс}}$), м ²	–
7.	Кадастровый номер или иной государственный учетный номер (инвентарный) объекта недвижимости, расположенного на земельном участке	–

8.	Вид (виды) разрешенного использования	для ведения личного подсобного хозяйства
8.1	Дополнительные сведения об использовании земельного участка	—
9.	Сведения о земельных участках (землях общего пользования, территории общего пользования), посредством которых обеспечивается доступ	—
10.	Иные сведения	—

4. Пояснения к сведениям об уточняемом земельном участке с кадастровым номером: 40:13:050205:14

1.	—
----	---

Сведения об уточняемых земельных участках, необходимые для исправления реестровых ошибок в сведениях о местоположении их границ

1. Сведения о характерных точках границ уточняемого земельного участка с кадастровым номером 40:13:050205:2017

Система координат МСК-40, зона 1

Зона № 1

Обозначение характерных точек границ	Координаты, м				Метод определения координат	Формулы, примененные для расчета средней квадратической погрешности определения координат характерных точек границ (Mt), с подставленными в такие формулы значениями и итоговые (вычисленные) значения Mt, м	Описание закрепления точки
	содержатся в Едином государственном реестре недвижимости		определены в ходе выполнения комплексных кадастровых работ				
	X	Y	X	Y			
1	2	3	4	5	6	7	8
н49У	—	—	48854 6.57	13212 28.30	Метод спутниковых геодезических измерений (определений)	$Mt = \sqrt{(0.07^2 + 0.07^2)} = 0.10$	—
н50У	—	—	48854 9.92	13212 29.77	Метод спутниковых геодезических измерений	$Mt = \sqrt{(0.07^2 + 0.07^2)} = 0.10$	—

					(определений)		
н51У	–	–	48856 0.42	13212 33.62	Метод спутниковых геодезических измерений (определений)	$Mt=\sqrt{(0.07^2+0.07^2)}=$ 0.10	–
н52У	–	–	48858 2.98	13212 42.00	Метод спутниковых геодезических измерений (определений)	$Mt=\sqrt{(0.07^2+0.07^2)}=$ 0.10	–
н53У	–	–	48858 9.25	13212 44.21	Метод спутниковых геодезических измерений (определений)	$Mt=\sqrt{(0.07^2+0.07^2)}=$ 0.10	–
н54У	–	–	48859 2.07	13212 45.26	Метод спутниковых геодезических измерений (определений)	$Mt=\sqrt{(0.07^2+0.07^2)}=$ 0.10	–
н55У	–	–	48859 8.09	13212 27.97	Метод спутниковых геодезических измерений (определений)	$Mt=\sqrt{(0.07^2+0.07^2)}=$ 0.10	–
н56У	–	–	48855 3.74	13212 09.20	Метод спутниковых геодезических измерений (определений)	$Mt=\sqrt{(0.07^2+0.07^2)}=$ 0.10	–
н49У	–	–	48854 6.57	13212 28.30	Метод спутниковых геодезических измерений (определений)	$Mt=\sqrt{(0.07^2+0.07^2)}=$ 0.10	–

2. Сведения о частях границ уточняемого земельного участка с кадастровым номером 40:13:050205:2017

Обозначение части границ		Горизонтальное проложение (S), м	Описание прохождения части границ	Сведения о согласовании местоположения границ (согласовано/спорное)
от г.	до г.			
1	2	3	4	5

н49У	н50У	3.66	–	–
н50У	н51У	11.18	–	–
н51У	н52У	24.07	–	–
н52У	н53У	6.65	–	–
н53У	н54У	3.01	–	–
н54У	н55У	18.31	–	–
н55У	н56У	48.16	–	–
н56У	н49У	20.40	–	–

3. Сведения о характеристиках уточняемого земельного участка с кадастровым номером 40:13:050205:2017

№ п/п	Наименование характеристики	Значение характеристики
1	2	3
1.	Адрес земельного участка	–
1.1	Сведения о местоположении земельного участка (при отсутствии адреса) в структурированном в соответствии с федеральной информационной адресной системой виде	Калужская обл., Малоярославецкий р-н, Митинка д
1.2	Дополнительные сведения о местоположении земельного участка	–
2.	Площадь земельного участка ± величина предельной погрешности определения (вычисления) площади ($P \pm \Delta P$), м ²	941 кв.м ± 6.33 кв.м
3.	Формула, примененная для вычисления предельной погрешности определения площади земельного участка с подставленными значениями (ΔP), м ²	$\Delta P = 2 * 0.10 * \sqrt{941} * \sqrt{((1 + 1.43^2)/(2 * 1.43))} = 6.33$
4.	Площадь земельного участка согласно сведениям Единого государственного реестра недвижимости ($P_{\text{кад}}$), м ²	941
5.	Оценка расхождения P и $P_{\text{кад}}$ ($P - P_{\text{кад}}$), м ²	0 кв.м
6.	Предельные минимальный и максимальный размеры земельного участка ($P_{\text{мин}}$ и $P_{\text{макс}}$), м ²	–

7.	Кадастровый номер или иной государственный учетный номер (инвентарный) объекта недвижимости, расположенного на земельном участке	–
8.	Вид (виды) разрешенного использования	для ведения личного подсобного хозяйства
8.1	Дополнительные сведения об использовании земельного участка	–
9.	Сведения о земельных участках (землях общего пользования, территории общего пользования), посредством которых обеспечивается доступ	–
10.	Иные сведения	–

4. Пояснения к сведениям об уточняемом земельном участке с кадастровым номером: 40:13:050205:2017

1.	–
----	---

Сведения об уточняемых земельных участках, необходимые для исправления реестровых ошибок в сведениях о местоположении их границ

1. Сведения о характерных точках границ уточняемого земельного участка с кадастровым номером 40:13:050205:2019

Система координат МСК-40, зона 1

Зона № 1

Обозначение характерных точек границ	Координаты, м				Метод определения координат	Формулы, примененные для расчета средней квадратической погрешности определения координат характерных точек границ (Mt), с подставленными в такие формулы значениями и итоговые (вычисленные) значения Mt, м	Описание закрепления точки
	содержатся в Едином государственном реестре недвижимости		определены в ходе выполнения комплексных кадастровых работ				
	X	Y	X	Y			
1	2	3	4	5	6	7	8
н57У	–	–	48855 8.84	13211 87.00	Метод спутниковых геодезических измерений (определений)	$Mt = \sqrt{(0.07^2 + 0.07^2)} = 0.10$	–

н58У	–	–	48856 4.73	13211 74.71	Метод спутниковых геодезических измерений (определений)	$Mt=\sqrt{(0.07^2+0.07^2)}=$ 0.10	–
н59У	–	–	48864 3.20	13212 07.00	Метод спутниковых геодезических измерений (определений)	$Mt=\sqrt{(0.07^2+0.07^2)}=$ 0.10	–
н42У	–	–	48863 7.74	13212 20.61	Метод спутниковых геодезических измерений (определений)	$Mt=\sqrt{(0.07^2+0.07^2)}=$ 0.10	–
н41У	–	–	48861 9.48	13212 13.07	Метод спутниковых геодезических измерений (определений)	$Mt=\sqrt{(0.07^2+0.07^2)}=$ 0.10	–
н40У	–	–	48856 0.62	13211 87.92	Метод спутниковых геодезических измерений (определений)	$Mt=\sqrt{(0.07^2+0.07^2)}=$ 0.10	–
н57У	–	–	48855 8.84	13211 87.00	Метод спутниковых геодезических измерений (определений)	$Mt=\sqrt{(0.07^2+0.07^2)}=$ 0.10	–

2. Сведения о частях границ уточняемого земельного участка с кадастровым номером 40:13:050205:2019

Обозначение части границ		Горизонтальное проложение (S), м	Описание прохождения части границ	Сведения о согласовании местоположения границ (согласовано/спорное)
от т.	до т.			
1	2	3	4	5
н57У	н58У	13.63	–	–
н58У	н59У	84.85	–	–
н59У	н42У	14.66	–	–
н42У	н41У	19.76	–	–

н41У	н40У	64.01	–	–
н40У	н57У	2.00	–	–

3. Сведения о характеристиках уточняемого земельного участка с кадастровым номером 40:13:050205:2019

№ п/п	Наименование характеристики	Значение характеристики
1	2	3
1.	Адрес земельного участка	–
1.1	Сведения о местоположении земельного участка (при отсутствии адреса) в структурированном в соответствии с федеральной информационной адресной системой виде	Калужская обл., Малоярославецкий р-н, Митинка д
1.2	Дополнительные сведения о местоположении земельного участка	–
2.	Площадь земельного участка ± величина предельной погрешности определения (вычисления) площади ($P \pm \Delta P$), м ²	1220 кв.м ± 7.63 кв.м
3.	Формула, примененная для вычисления предельной погрешности определения площади земельного участка с подставленными значениями (ΔP), м ²	$\Delta P = 2 * 0.10 * \sqrt{1220} * \sqrt{((1 + 1.84^2)/(2 * 1.84))} = 7.63$
4.	Площадь земельного участка согласно сведениям Единого государственного реестра недвижимости ($P_{\text{кад}}$), м ²	1210
5.	Оценка расхождения P и $P_{\text{кад}}$ ($P - P_{\text{кад}}$), м ²	10 кв.м
6.	Предельные минимальный и максимальный размеры земельного участка ($P_{\text{мин}}$ и $P_{\text{макс}}$), м ²	–
7.	Кадастровый номер или иной государственный учетный номер (инвентарный) объекта недвижимости, расположенного на земельном участке	–
8.	Вид (виды) разрешенного использования	для ведения личного подсобного хозяйства
8.1	Дополнительные сведения об использовании земельного участка	–
9.	Сведения о земельных участках (землях общего пользования, территории общего пользования), посредством которых обеспечивается доступ	–

10.	Иные сведения	–
-----	---------------	---

4. Пояснения к сведениям об уточняемом земельном участке с кадастровым номером: 40:13:050205:2019

1.	–
----	---

Сведения об уточняемых земельных участках, необходимые для исправления реестровых ошибок в сведениях о местоположении их границ

1. Сведения о характерных точках границ уточняемого земельного участка с кадастровым номером 40:13:050205:2020

Система координат МСК-40, зона 1

Зона № 1

Обозначение характерных точек границ	Координаты, м				Метод определения координат	Формулы, примененные для расчета средней квадратической погрешности определения координат характерных точек границ (Mt), с подставленными в такие формулы значениями и итоговые (вычисленные) значения Mt, м	Описание закрепления точки
	содержатся в Едином государственном реестре недвижимости		определены в ходе выполнения комплексных кадастровых работ				
	X	Y	X	Y			
1	2	3	4	5	6	7	8
н60У	–	–	48855 1.59	13211 26.25	Метод спутниковых геодезических измерений (определений)	$Mt = \sqrt{(0.07^2 + 0.07^2)} = 0.10$	–
н61У	–	–	48854 8.41	13211 33.20	Метод спутниковых геодезических измерений (определений)	$Mt = \sqrt{(0.07^2 + 0.07^2)} = 0.10$	–
н62У	–	–	48854 1.98	13211 46.54	Метод спутниковых геодезических измерений (определений)	$Mt = \sqrt{(0.07^2 + 0.07^2)} = 0.10$	–
н63У	–	–	48853 1.85	13211 42.29	Метод спутниковых геодезических измерений (определений)	$Mt = \sqrt{(0.07^2 + 0.07^2)} = 0.10$	–

					измерений (определений)		
н64У	–	–	48852 2.85	13211 38.19	Метод спутниковых геодезических измерений (определений)	$Mt=\sqrt{(0.07^2+0.07^2)}=$ 0.10	–
н65У	–	–	48853 2.30	13211 16.85	Метод спутниковых геодезических измерений (определений)	$Mt=\sqrt{(0.07^2+0.07^2)}=$ 0.10	–
н60У	–	–	48855 1.59	13211 26.25	Метод спутниковых геодезических измерений (определений)	$Mt=\sqrt{(0.07^2+0.07^2)}=$ 0.10	–

2. Сведения о частях границ уточняемого земельного участка с кадастровым номером 40:13:050205:2020

Обозначение части границ		Горизонтальное проложение (S), м	Описание прохождения части границ	Сведения о согласовании местоположения границ (согласовано/спорное)
от т.	до т.			
1	2	3	4	5
н60У	н61У	7.64	–	–
н61У	н62У	14.81	–	–
н62У	н63У	10.99	–	–
н63У	н64У	9.89	–	–
н64У	н65У	23.34	–	–
н65У	н60У	21.46	–	–

3. Сведения о характеристиках уточняемого земельного участка с кадастровым номером 40:13:050205:2020

№ п/п	Наименование характеристики	Значение характеристики
1	2	3
1.	Адрес земельного участка	–
1.1	Сведения о местоположении земельного участка	Калужская обл.,

	(при отсутствии адреса) в структурированном в соответствии с федеральной информационной адресной системой виде	Малоярославецкий р-н, Митинка д
1.2	Дополнительные сведения о местоположении земельного участка	—
2.	Площадь земельного участка \pm величина предельной погрешности определения (вычисления) площади ($P \pm \Delta P$), м ²	487 кв.м \pm 4.42 кв.м
3.	Формула, примененная для вычисления предельной погрешности определения площади земельного участка с подставленными значениями (ΔP), м ²	$\Delta P = 2 * 0.10 * \sqrt{487} * \sqrt{((1 + 1.03^2)/(2 * 1.03))} = 4.42$
4.	Площадь земельного участка согласно сведениям Единого государственного реестра недвижимости ($P_{\text{кад}}$), м ²	483
5.	Оценка расхождения P и $P_{\text{кад}}$ ($P - P_{\text{кад}}$), м ²	4 кв.м
6.	Предельные минимальный и максимальный размеры земельного участка ($P_{\text{мин}}$ и $P_{\text{макс}}$), м ²	—
7.	Кадастровый номер или иной государственный учетный номер (инвентарный) объекта недвижимости, расположенного на земельном участке	—
8.	Вид (виды) разрешенного использования	для ведения личного подсобного хозяйства
8.1	Дополнительные сведения об использовании земельного участка	—
9.	Сведения о земельных участках (землях общего пользования, территории общего пользования), посредством которых обеспечивается доступ	—
10.	Иные сведения	—

4. Пояснения к сведениям об уточняемом земельном участке с кадастровым номером: 40:13:050205:2020

1. —

Сведения об уточняемых земельных участках, необходимые для исправления реестровых ошибок в сведениях о местоположении их границ

1. Сведения о характерных точках границ уточняемого земельного участка с кадастровым номером 40:13:050205:2021

Система координат МСК-40, зона 1

Зона № 1

Обозначение характерных точек границ	Координаты, м				Метод определения координат	Формулы, примененные для расчета средней квадратической погрешности определения координат характерных точек границ (Mt), с подставленными в такие формулы значениями и итоговые (вычисленные) значения Mt, м	Описание закрепления точки
	содержатся в Едином государственно м реестре недвижимости		определены в ходе выполнения комплексных кадастровых работ				
	X	Y	X	Y			
1	2	3	4	5	6	7	8
н66У	–	–	48858 2.94	13211 16.24	Метод спутниковых геодезических измерений (определений)	$Mt=\sqrt{(0.07^2+0.07^2)}=$ 0.10	–
н67У	–	–	48856 0.54	13211 06.13	Метод спутниковых геодезических измерений (определений)	$Mt=\sqrt{(0.07^2+0.07^2)}=$ 0.10	–
н68У	–	–	48856 6.53	13210 93.75	Метод спутниковых геодезических измерений (определений)	$Mt=\sqrt{(0.07^2+0.07^2)}=$ 0.10	–
н69У	–	–	48858 8.91	13211 02.40	Метод спутниковых геодезических измерений (определений)	$Mt=\sqrt{(0.07^2+0.07^2)}=$ 0.10	–
н66У	–	–	48858 2.94	13211 16.24	Метод спутниковых геодезических измерений (определений)	$Mt=\sqrt{(0.07^2+0.07^2)}=$ 0.10	–

2. Сведения о частях границ уточняемого земельного участка с кадастровым номером 40:13:050205:2021

Обозначение части границ	Горизонтальное проложение (S), м	Описание прохождения	Сведения о согласовании местоположения границ
-----------------------------	-------------------------------------	-------------------------	--

от г.	до г.		части границ	(согласовано/спорное)
1	2	3	4	5
н66У	н67У	24.58	–	–
н67У	н68У	13.75	–	–
н68У	н69У	23.99	–	–
н69У	н66У	15.07	–	–

3. Сведения о характеристиках уточняемого земельного участка с кадастровым номером 40:13:050205:2021

№ п/п	Наименование характеристики	Значение характеристики
1	2	3
1.	Адрес земельного участка	–
1.1	Сведения о местоположении земельного участка (при отсутствии адреса) в структурированном в соответствии с федеральной информационной адресной системой виде	Калужская обл., Малоярославецкий р-н, Митинка д
1.2	Дополнительные сведения о местоположении земельного участка	–
2.	Площадь земельного участка ± величина предельной погрешности определения (вычисления) площади ($P \pm \Delta P$), м ²	350 кв.м ± 3.79 кв.м
3.	Формула, примененная для вычисления предельной погрешности определения площади земельного участка с подставленными значениями (ΔP), м ²	$\Delta P = 2 * 0.10 * \sqrt{350} * \sqrt{((1 + 1.26^2)/(2 * 1.26))} = 3.79$
4.	Площадь земельного участка согласно сведениям Единого государственного реестра недвижимости ($P_{\text{кад}}$), м ²	354
5.	Оценка расхождения P и $P_{\text{кад}}$ ($P - P_{\text{кад}}$), м ²	4 кв.м
6.	Предельные минимальный и максимальный размеры земельного участка ($P_{\text{мин}}$ и $P_{\text{макс}}$), м ²	–
7.	Кадастровый номер или иной государственный учетный номер (инвентарный) объекта недвижимости, расположенного на земельном участке	–
8.	Вид (виды) разрешенного использования	для ведения личного подсобного

		хозяйства
8.1	Дополнительные сведения об использовании земельного участка	–
9.	Сведения о земельных участках (землях общего пользования, территории общего пользования), посредством которых обеспечивается доступ	–
10.	Иные сведения	–

4. Пояснения к сведениям об уточняемом земельном участке с кадастровым номером: 40:13:050205:2021

1.	–
----	---

Сведения об уточняемых земельных участках, необходимые для исправления реестровых ошибок в сведениях о местоположении их границ

1. Сведения о характерных точках границ уточняемого земельного участка с кадастровым номером 40:13:050205:2022

Система координат МСК-40, зона 1

Зона № 1

Обозначение характерных точек границ	Координаты, м				Метод определения координат	Формулы, примененные для расчета средней квадратической погрешности определения координат характерных точек границ (Mt), с подставленными в такие формулы значениями и итоговые (вычисленные) значения Mt, м	Описание закрепления точки
	содержатся в Едином государственном реестре недвижимости		определены в ходе выполнения комплексных кадастровых работ				
	X	Y	X	Y			
1	2	3	4	5	6	7	8
н70У	–	–	48848 6.28	13211 69.62	Метод спутниковых геодезических измерений (определений)	$Mt = \sqrt{(0.07^2 + 0.07^2)} = 0.10$	–
н71У	–	–	48848 0.21	13211 81.13	Метод спутниковых геодезических измерений (определений)	$Mt = \sqrt{(0.07^2 + 0.07^2)} = 0.10$	–

н72У	–	–	48847 2.25	13211 77.66	Метод спутниковых геодезических измерений (определений)	$Mt=\sqrt{(0.07^2+0.07^2)}=0.10$	–
н73У	–	–	48847 0.19	13211 83.82	Метод спутниковых геодезических измерений (определений)	$Mt=\sqrt{(0.07^2+0.07^2)}=0.10$	–
н74У	–	–	48846 2.56	13211 87.13	Метод спутниковых геодезических измерений (определений)	$Mt=\sqrt{(0.07^2+0.07^2)}=0.10$	–
н75У	–	–	48845 9.32	13211 86.79	Метод спутниковых геодезических измерений (определений)	$Mt=\sqrt{(0.07^2+0.07^2)}=0.10$	–
н76У	–	–	48846 2.13	13211 64.14	Метод спутниковых геодезических измерений (определений)	$Mt=\sqrt{(0.07^2+0.07^2)}=0.10$	–
н77У	–	–	48846 3.25	13211 60.14	Метод спутниковых геодезических измерений (определений)	$Mt=\sqrt{(0.07^2+0.07^2)}=0.10$	–
н78У	–	–	48848 2.29	13211 67.78	Метод спутниковых геодезических измерений (определений)	$Mt=\sqrt{(0.07^2+0.07^2)}=0.10$	–
н70У	–	–	48848 6.28	13211 69.62	Метод спутниковых геодезических измерений (определений)	$Mt=\sqrt{(0.07^2+0.07^2)}=0.10$	–

2. Сведения о частях границ уточняемого земельного участка с кадастровым номером 40:13:050205:2022

Обозначение части	Горизонтальное	Описание	Сведения о согласовании
-------------------	----------------	----------	-------------------------

границ		проложение (S), м	прохождения части границ	местоположения границ (согласовано/спорное)
от т.	до т.			
1	2	3	4	5
н70У	н71У	13.01	—	—
н71У	н72У	8.68	—	—
н72У	н73У	6.50	—	—
н73У	н74У	8.32	—	—
н74У	н75У	3.26	—	—
н75У	н76У	22.82	—	—
н76У	н77У	4.15	—	—
н77У	н78У	20.52	—	—
н78У	н70У	4.39	—	—

3. Сведения о характеристиках уточняемого земельного участка с кадастровым номером 40:13:050205:2022

№ п/п	Наименование характеристики	Значение характеристики
1	2	3
1.	Адрес земельного участка	—
1.1	Сведения о местоположении земельного участка (при отсутствии адреса) в структурированном в соответствии с федеральной информационной адресной системой виде	Калужская обл., Малоярославецкий р-н, Митинка д
1.2	Дополнительные сведения о местоположении земельного участка	—
2.	Площадь земельного участка ± величина предельной погрешности определения (вычисления) площади ($P \pm \Delta P$), м ²	416 кв.м ± 4.08 кв.м
3.	Формула, примененная для вычисления предельной погрешности определения площади земельного участка с подставленными значениями (ΔP), м ²	$\Delta P = 2 * 0.10 * \sqrt{416} * \sqrt{((1 + 1.00^2)/(2 * 1.00))} = 4.08$
4.	Площадь земельного участка согласно сведениям Единого государственного реестра недвижимости ($P_{\text{кад}}$), м ²	377

н79У	–	–	48854 9.92	13210 16.92	Метод спутниковых геодезических измерений (определений)	$Mt=\sqrt{(0.07^2+0.07^2)}=$ 0.10	–
н80У	–	–	48856 8.69	13210 25.85	Метод спутниковых геодезических измерений (определений)	$Mt=\sqrt{(0.07^2+0.07^2)}=$ 0.10	–
н81У	–	–	48856 2.49	13210 39.59	Метод спутниковых геодезических измерений (определений)	$Mt=\sqrt{(0.07^2+0.07^2)}=$ 0.10	–
н82У	–	–	48854 3.59	13210 30.98	Метод спутниковых геодезических измерений (определений)	$Mt=\sqrt{(0.07^2+0.07^2)}=$ 0.10	–
н79У	–	–	48854 9.92	13210 16.92	Метод спутниковых геодезических измерений (определений)	$Mt=\sqrt{(0.07^2+0.07^2)}=$ 0.10	–

2. Сведения о частях границ уточняемого земельного участка с кадастровым номером 40:13:050205:2023

Обозначение части границ		Горизонтальное проложение (S), м	Описание прохождения части границ	Сведения о согласовании местоположения границ (согласовано/спорное)
от т.	до т.			
1	2	3	4	5
н79У	н80У	20.79	–	–
н80У	н81У	15.07	–	–
н81У	н82У	20.77	–	–
н82У	н79У	15.42	–	–

3. Сведения о характеристиках уточняемого земельного участка с кадастровым номером 40:13:050205:2023

№ п/п	Наименование характеристики	Значение характеристики
-------	-----------------------------	-------------------------

1	2	3
1.	Адрес земельного участка	–
1.1	Сведения о местоположении земельного участка (при отсутствии адреса) в структурированном в соответствии с федеральной информационной адресной системой виде	Калужская обл., Малоярославецкий р-н, Митинка д
1.2	Дополнительные сведения о местоположении земельного участка	–
2.	Площадь земельного участка ± величина предельной погрешности определения (вычисления) площади ($P \pm \Delta P$), м ²	317 кв.м ± 3.57 кв.м
3.	Формула, примененная для вычисления предельной погрешности определения площади земельного участка с подставленными значениями (ΔP), м ²	$\Delta P = 2 * 0.10 * \sqrt{317} * \sqrt{((1 + 1.11^2)/(2 * 1.11))} = 3.57$
4.	Площадь земельного участка согласно сведениям Единого государственного реестра недвижимости ($P_{\text{кад}}$), м ²	305
5.	Оценка расхождения P и $P_{\text{кад}}$ ($P - P_{\text{кад}}$), м ²	12 кв.м
6.	Предельные минимальный и максимальный размеры земельного участка ($P_{\text{мин}}$ и $P_{\text{макс}}$), м ²	–
7.	Кадастровый номер или иной государственный учетный номер (инвентарный) объекта недвижимости, расположенного на земельном участке	–
8.	Вид (виды) разрешенного использования	для ведения личного подсобного хозяйства
8.1	Дополнительные сведения об использовании земельного участка	–
9.	Сведения о земельных участках (землях общего пользования, территории общего пользования), посредством которых обеспечивается доступ	–
10.	Иные сведения	–
4. Пояснения к сведениям об уточняемом земельном участке с кадастровым номером: 40:13:050205:2023		
1.	–	
Сведения об уточняемых земельных участках, необходимые для исправления		

реестровых ошибок в сведениях о местоположении их границ

1. Сведения о характерных точках границ уточняемого земельного участка с кадастровым номером 40:13:050205:2024

Система координат МСК-40, зона 1

Зона № 1

Обозначение характерных точек границ	Координаты, м				Метод определения координат	Формулы, примененные для расчета средней квадратической погрешности определения координат характерных точек границ (Mt), с подставленными в такие формулы значениями и итоговые (вычисленные) значения Mt, м	Описание закрепления точки
	содержатся в Едином государственном реестре недвижимости		определены в ходе выполнения комплексных кадастровых работ				
	X	Y	X	Y			
1	2	3	4	5	6	7	8
н83У	–	–	48853 1.58	13211 08.65	Метод спутниковых геодезических измерений (определений)	$Mt = \sqrt{(0.07^2 + 0.07^2)} = 0.10$	–
н84У	–	–	48852 5.73	13211 21.96	Метод спутниковых геодезических измерений (определений)	$Mt = \sqrt{(0.07^2 + 0.07^2)} = 0.10$	–
н85У	–	–	48850 6.50	13211 14.40	Метод спутниковых геодезических измерений (определений)	$Mt = \sqrt{(0.07^2 + 0.07^2)} = 0.10$	–
н86У	–	–	48851 2.03	13211 01.51	Метод спутниковых геодезических измерений (определений)	$Mt = \sqrt{(0.07^2 + 0.07^2)} = 0.10$	–
н87У	–	–	48851 2.54	13211 00.32	Метод спутниковых геодезических измерений (определений)	$Mt = \sqrt{(0.07^2 + 0.07^2)} = 0.10$	–

н83У	–	–	48853 1.58	13211 08.65	Метод спутниковых геодезических измерений (определений)	$Mt=\sqrt{(0.07^2+0.07^2)}=$ 0.10	–
------	---	---	---------------	----------------	---	--------------------------------------	---

2. Сведения о частях границ уточняемого земельного участка с кадастровым номером 40:13:050205:2024

Обозначение части границ		Горизонтальное проложение (S), м	Описание прохождения части границ	Сведения о согласовании местоположения границ (согласовано/спорное)
от т.	до т.			
1	2	3	4	5
н83У	н84У	14.54	–	–
н84У	н85У	20.66	–	–
н85У	н86У	14.03	–	–
н86У	н87У	1.29	–	–
н87У	н83У	20.78	–	–

3. Сведения о характеристиках уточняемого земельного участка с кадастровым номером 40:13:050205:2024

№ п/п	Наименование характеристики	Значение характеристики
1	2	3
1.	Адрес земельного участка	–
1.1	Сведения о местоположении земельного участка (при отсутствии адреса) в структурированном в соответствии с федеральной информационной адресной системой виде	Калужская обл., Малоярославецкий р-н, Митинка д
1.2	Дополнительные сведения о местоположении земельного участка	–
2.	Площадь земельного участка ± величина предельной погрешности определения (вычисления) площади (P ± ΔP), м ²	309 кв.м ± 3.54 кв.м
3.	Формула, примененная для вычисления предельной погрешности определения площади земельного участка с подставленными значениями (ΔP), м ²	$\Delta P = 2 * 0.10 * \sqrt{309} * \sqrt{((1 + 1.16^2)/(2 * 1.16))} = 3.54$
4.	Площадь земельного участка согласно сведениям Единого государственного реестра недвижимости	315

	$(P_{\text{кад}}), \text{ м}^2$	
5.	Оценка расхождения P и $P_{\text{кад}}$ ($P - P_{\text{кад}}$), м^2	6 кв.м
6.	Предельные минимальный и максимальный размеры земельного участка ($P_{\text{мин}}$ и $P_{\text{макс}}$), м^2	—
7.	Кадастровый номер или иной государственный учетный номер (инвентарный) объекта недвижимости, расположенного на земельном участке	—
8.	Вид (виды) разрешенного использования	для ведения личного подсобного хозяйства
8.1	Дополнительные сведения об использовании земельного участка	—
9.	Сведения о земельных участках (землях общего пользования, территории общего пользования), посредством которых обеспечивается доступ	—
10.	Иные сведения	—

4. Пояснения к сведениям об уточняемом земельном участке с кадастровым номером: 40:13:050205:2024

1.	—
----	---

Сведения об уточняемых земельных участках, необходимые для исправления реестровых ошибок в сведениях о местоположении их границ

1. Сведения о характерных точках границ уточняемого земельного участка с кадастровым номером 40:13:050205:2025

Система координат МСК-40, зона 1

Зона № 1

Обозначение характерных точек границ	Координаты, м				Метод определения координат	Формулы, примененные для расчета средней квадратической погрешности определения координат характерных точек границ (Mt), с подставленными в такие формулы значениями и итоговые (вычисленные) значения Mt , м	Описание закрепления точки
	содержатся в Едином государственном реестре недвижимости		определены в ходе выполнения комплексных кадастровых работ				
	X	Y	X	Y			
1	2	3	4	5	6	7	8

н88У	–	–	48857 4.40	13210 12.88	Метод спутниковых геодезических измерений (определений)	$Mt=\sqrt{(0.07^2+0.07^2)}=$ 0.10	–
н89У	–	–	48855 5.34	13210 04.16	Метод спутниковых геодезических измерений (определений)	$Mt=\sqrt{(0.07^2+0.07^2)}=$ 0.10	–
н90У	–	–	48855 9.92	13209 93.45	Метод спутниковых геодезических измерений (определений)	$Mt=\sqrt{(0.07^2+0.07^2)}=$ 0.10	–
н91У	–	–	48857 8.80	13210 01.72	Метод спутниковых геодезических измерений (определений)	$Mt=\sqrt{(0.07^2+0.07^2)}=$ 0.10	–
н88У	–	–	48857 4.40	13210 12.88	Метод спутниковых геодезических измерений (определений)	$Mt=\sqrt{(0.07^2+0.07^2)}=$ 0.10	–

2. Сведения о частях границ уточняемого земельного участка с кадастровым номером 40:13:050205:2025

Обозначение части границ		Горизонтальное проложение (S), м	Описание прохождения части границ	Сведения о согласовании местоположения границ (согласовано/спорное)
от г.	до г.			
1	2	3	4	5
н88У	н89У	20.96	–	–
н89У	н90У	11.65	–	–
н90У	н91У	20.61	–	–
н91У	н88У	12.00	–	–

3. Сведения о характеристиках уточняемого земельного участка с кадастровым номером 40:13:050205:2025

№ п/п	Наименование характеристики	Значение характеристики
-------	-----------------------------	-------------------------

1	2	3
1.	Адрес земельного участка	–
1.1	Сведения о местоположении земельного участка (при отсутствии адреса) в структурированном в соответствии с федеральной информационной адресной системой виде	Калужская обл., Малоярославецкий р-н, Митинка д
1.2	Дополнительные сведения о местоположении земельного участка	–
2.	Площадь земельного участка ± величина предельной погрешности определения (вычисления) площади ($P \pm \Delta P$), м ²	246 кв.м ± 3.16 кв.м
3.	Формула, примененная для вычисления предельной погрешности определения площади земельного участка с подставленными значениями (ΔP), м ²	$\Delta P = 2 * 0.10 * \sqrt{246} * \sqrt{((1 + 1.21^2)/(2 * 1.21))} = 3.16$
4.	Площадь земельного участка согласно сведениям Единого государственного реестра недвижимости ($P_{\text{кад}}$), м ²	222
5.	Оценка расхождения P и $P_{\text{кад}}$ ($P - P_{\text{кад}}$), м ²	24 кв.м
6.	Предельные минимальный и максимальный размеры земельного участка ($P_{\text{мин}}$ и $P_{\text{макс}}$), м ²	–
7.	Кадастровый номер или иной государственный учетный номер (инвентарный) объекта недвижимости, расположенного на земельном участке	–
8.	Вид (виды) разрешенного использования	для ведения личного подсобного хозяйства
8.1	Дополнительные сведения об использовании земельного участка	–
9.	Сведения о земельных участках (землях общего пользования, территории общего пользования), посредством которых обеспечивается доступ	–
10.	Иные сведения	–

4. Пояснения к сведениям об уточняемом земельном участке с кадастровым номером: 40:13:050205:2025

1. –

Сведения об уточняемых земельных участках, необходимые для исправления

реестровых ошибок в сведениях о местоположении их границ

1. Сведения о характерных точках границ уточняемого земельного участка с кадастровым номером 40:13:050205:2026

Система координат МСК-40, зона 1

Зона № 1

Обозначение характерных точек границ	Координаты, м				Метод определения координат	Формулы, примененные для расчета средней квадратической погрешности определения координат характерных точек границ (Mt), с подставленными в такие формулы значениями и итоговые (вычисленные) значения Mt, м	Описание закрепления точки
	содержатся в Едином государственном реестре недвижимости		определены в ходе выполнения комплексных кадастровых работ				
	X	Y	X	Y			
1	2	3	4	5	6	7	8
н92У	–	–	48855 4.97	13211 18.52	Метод спутниковых геодезических измерений (определений)	$Mt = \sqrt{(0.07^2 + 0.07^2)} = 0.10$	–
н60У	–	–	48855 1.59	13211 26.25	Метод спутниковых геодезических измерений (определений)	$Mt = \sqrt{(0.07^2 + 0.07^2)} = 0.10$	–
н65У	–	–	48853 2.30	13211 16.85	Метод спутниковых геодезических измерений (определений)	$Mt = \sqrt{(0.07^2 + 0.07^2)} = 0.10$	–
н93У	–	–	48854 2.29	13210 95.67	Метод спутниковых геодезических измерений (определений)	$Mt = \sqrt{(0.07^2 + 0.07^2)} = 0.10$	–
н67У	–	–	48856 0.54	13211 06.13	Метод спутниковых геодезических измерений (определений)	$Mt = \sqrt{(0.07^2 + 0.07^2)} = 0.10$	–

н92У	–	–	48855 4.97	13211 18.52	Метод спутниковых геодезических измерений (определений)	$Mt = \sqrt{(0.07^2 + 0.07^2)} = 0.10$	–
------	---	---	---------------	----------------	---	--	---

2. Сведения о частях границ уточняемого земельного участка с кадастровым номером 40:13:050205:2026

Обозначение части границ		Горизонтальное проложение (S), м	Описание прохождения части границ	Сведения о согласовании местоположения границ (согласовано/спорное)
от т.	до т.			
1	2	3	4	5
н92У	н60У	8.44	–	–
н60У	н65У	21.46	–	–
н65У	н93У	23.42	–	–
н93У	н67У	21.04	–	–
н67У	н92У	13.58	–	–

3. Сведения о характеристиках уточняемого земельного участка с кадастровым номером 40:13:050205:2026

№ п/п	Наименование характеристики	Значение характеристики
1	2	3
1.	Адрес земельного участка	–
1.1	Сведения о местоположении земельного участка (при отсутствии адреса) в структурированном в соответствии с федеральной информационной адресной системой виде	Калужская обл., Малоярославецкий р-н, Митинка д
1.2	Дополнительные сведения о местоположении земельного участка	–
2.	Площадь земельного участка ± величина предельной погрешности определения (вычисления) площади ($P \pm \Delta P$), м ²	481 кв.м ± 4.39 кв.м
3.	Формула, примененная для вычисления предельной погрешности определения площади земельного участка с подставленными значениями (ΔP), м ²	$\Delta P = 2 * 0.10 * \sqrt{481} * \sqrt{((1 + 1.08^2)/(2 * 1.08))} = 4.39$
4.	Площадь земельного участка согласно сведениям Единого государственного реестра недвижимости	487

н81У	–	–	48856 2.49	13210 39.59	Метод спутниковых геодезических измерений (определений)	$Mt=\sqrt{(0.07^2+0.07^2)}=$ 0.10	–
н94У	–	–	48855 6.95	13210 53.35	Метод спутниковых геодезических измерений (определений)	$Mt=\sqrt{(0.07^2+0.07^2)}=$ 0.10	–
н95У	–	–	48853 7.40	13210 45.88	Метод спутниковых геодезических измерений (определений)	$Mt=\sqrt{(0.07^2+0.07^2)}=$ 0.10	–
н82У	–	–	48854 3.59	13210 30.98	Метод спутниковых геодезических измерений (определений)	$Mt=\sqrt{(0.07^2+0.07^2)}=$ 0.10	–
н81У	–	–	48856 2.49	13210 39.59	Метод спутниковых геодезических измерений (определений)	$Mt=\sqrt{(0.07^2+0.07^2)}=$ 0.10	–

2. Сведения о частях границ уточняемого земельного участка с кадастровым номером 40:13:050205:2027

Обозначение части границ		Горизонтальное проложение (S), м	Описание прохождения части границ	Сведения о согласовании местоположения границ (согласовано/спорное)
от т.	до т.			
1	2	3	4	5
н81У	н94У	14.83	–	–
н94У	н95У	20.93	–	–
н95У	н82У	16.13	–	–
н82У	н81У	20.77	–	–

3. Сведения о характеристиках уточняемого земельного участка с кадастровым номером 40:13:050205:2027

№ п/п	Наименование характеристики	Значение характеристики
-------	-----------------------------	-------------------------

1	2	3
1.	Адрес земельного участка	–
1.1	Сведения о местоположении земельного участка (при отсутствии адреса) в структурированном в соответствии с федеральной информационной адресной системой виде	Калужская обл., Малоярославецкий р-н, Митинка д
1.2	Дополнительные сведения о местоположении земельного участка	–
2.	Площадь земельного участка ± величина предельной погрешности определения (вычисления) площади ($P \pm \Delta P$), м ²	323 кв.м ± 3.60 кв.м
3.	Формула, примененная для вычисления предельной погрешности определения площади земельного участка с подставленными значениями (ΔP), м ²	$\Delta P = 2 * 0.10 * \sqrt{323} * \sqrt{((1 + 1.12^2)/(2 * 1.12))} = 3.60$
4.	Площадь земельного участка согласно сведениям Единого государственного реестра недвижимости ($P_{\text{кад}}$), м ²	321
5.	Оценка расхождения P и $P_{\text{кад}}$ ($P - P_{\text{кад}}$), м ²	2 кв.м
6.	Предельные минимальный и максимальный размеры земельного участка ($P_{\text{мин}}$ и $P_{\text{макс}}$), м ²	–
7.	Кадастровый номер или иной государственный учетный номер (инвентарный) объекта недвижимости, расположенного на земельном участке	–
8.	Вид (виды) разрешенного использования	для ведения личного подсобного хозяйства
8.1	Дополнительные сведения об использовании земельного участка	–
9.	Сведения о земельных участках (землях общего пользования, территории общего пользования), посредством которых обеспечивается доступ	–
10.	Иные сведения	–

4. Пояснения к сведениям об уточняемом земельном участке с кадастровым номером: 40:13:050205:2027

1. –

Сведения об уточняемых земельных участках, необходимые для исправления

реестровых ошибок в сведениях о местоположении их границ

1. Сведения о характерных точках границ уточняемого земельного участка с кадастровым номером 40:13:050205:2028

Система координат МСК-40, зона 1

Зона № 1

Обозначение характерных точек границ	Координаты, м				Метод определения координат	Формулы, примененные для расчета средней квадратической погрешности определения координат характерных точек границ (Mt), с подставленными в такие формулы значениями и итоговые (вычисленные) значения Mt, м	Описание закрепления точки
	содержатся в Едином государственном реестре недвижимости		определены в ходе выполнения комплексных кадастровых работ				
	X	Y	X	Y			
1	2	3	4	5	6	7	8
н88У	–	–	48857 4.40	13210 12.88	Метод спутниковых геодезических измерений (определений)	$Mt = \sqrt{(0.07^2 + 0.07^2)} = 0.10$	–
н80У	–	–	48856 8.69	13210 25.85	Метод спутниковых геодезических измерений (определений)	$Mt = \sqrt{(0.07^2 + 0.07^2)} = 0.10$	–
н79У	–	–	48854 9.92	13210 16.92	Метод спутниковых геодезических измерений (определений)	$Mt = \sqrt{(0.07^2 + 0.07^2)} = 0.10$	–
н89У	–	–	48855 5.34	13210 04.16	Метод спутниковых геодезических измерений (определений)	$Mt = \sqrt{(0.07^2 + 0.07^2)} = 0.10$	–
н88У	–	–	48857 4.40	13210 12.88	Метод спутниковых геодезических измерений (определений)	$Mt = \sqrt{(0.07^2 + 0.07^2)} = 0.10$	–

2. Сведения о частях границ уточняемого земельного участка с кадастровым номером 40:13:050205:2028

Обозначение части границ		Горизонтальное проложение (S), м	Описание прохождения части границ	Сведения о согласовании местоположения границ (согласовано/спорное)
от г.	до г.			
1	2	3	4	5
н88У	н80У	14.17	—	—
н80У	н79У	20.79	—	—
н79У	н89У	13.86	—	—
н89У	н88У	20.96	—	—

3. Сведения о характеристиках уточняемого земельного участка с кадастровым номером 40:13:050205:2028

№ п/п	Наименование характеристики	Значение характеристики
1	2	3
1.	Адрес земельного участка	—
1.1	Сведения о местоположении земельного участка (при отсутствии адреса) в структурированном в соответствии с федеральной информационной адресной системой виде	Калужская обл., Малоярославецкий р-н, Митинка д
1.2	Дополнительные сведения о местоположении земельного участка	—
2.	Площадь земельного участка ± величина предельной погрешности определения (вычисления) площади ($P \pm \Delta P$), м ²	292 кв.м ± 3.43 кв.м
3.	Формула, примененная для вычисления предельной погрешности определения площади земельного участка с подставленными значениями (ΔP), м ²	$\Delta P = 2 * 0.10 * \sqrt{292} * \sqrt{((1 + 1.13^2)/(2 * 1.13))} = 3.43$
4.	Площадь земельного участка согласно сведениям Единого государственного реестра недвижимости ($P_{\text{кад}}$), м ²	285
5.	Оценка расхождения P и $P_{\text{кад}}$ ($P - P_{\text{кад}}$), м ²	7 кв.м
6.	Предельные минимальный и максимальный размеры земельного участка ($P_{\text{мин}}$ и $P_{\text{макс}}$), м ²	—

7.	Кадастровый номер или иной государственный учетный номер (инвентарный) объекта недвижимости, расположенного на земельном участке	–
8.	Вид (виды) разрешенного использования	для ведения личного подсобного хозяйства
8.1	Дополнительные сведения об использовании земельного участка	–
9.	Сведения о земельных участках (землях общего пользования, территории общего пользования), посредством которых обеспечивается доступ	–
10.	Иные сведения	–

4. Пояснения к сведениям об уточняемом земельном участке с кадастровым номером: 40:13:050205:2028

1.	–
----	---

Сведения об уточняемых земельных участках, необходимые для исправления реестровых ошибок в сведениях о местоположении их границ

1. Сведения о характерных точках границ уточняемого земельного участка с кадастровым номером 40:13:050205:2029

Система координат МСК-40, зона 1

Зона № 1

Обозначение характерных точек границ	Координаты, м				Метод определения координат	Формулы, примененные для расчета средней квадратической погрешности определения координат характерных точек границ (Mt), с подставленными в такие формулы значениями и итоговые (вычисленные) значения Mt, м	Описание закрепления точки
	содержатся в Едином государственном реестре недвижимости		определены в ходе выполнения комплексных кадастровых работ				
	X	Y	X	Y			
1	2	3	4	5	6	7	8
н96У	–	–	48854 8.30	13210 81.71	Метод спутниковых геодезических измерений (определений)	$Mt = \sqrt{(0.07^2 + 0.07^2)} = 0.10$	–

н97У	–	–	48856 7.69	13210 90.85	Метод спутниковых геодезических измерений (определений)	$Mt=\sqrt{(0.07^2+0.07^2)}=$ 0.10	–
н68У	–	–	48856 6.53	13210 93.75	Метод спутниковых геодезических измерений (определений)	$Mt=\sqrt{(0.07^2+0.07^2)}=$ 0.10	–
н67У	–	–	48856 0.54	13211 06.13	Метод спутниковых геодезических измерений (определений)	$Mt=\sqrt{(0.07^2+0.07^2)}=$ 0.10	–
н93У	–	–	48854 2.29	13210 95.67	Метод спутниковых геодезических измерений (определений)	$Mt=\sqrt{(0.07^2+0.07^2)}=$ 0.10	–
н96У	–	–	48854 8.30	13210 81.71	Метод спутниковых геодезических измерений (определений)	$Mt=\sqrt{(0.07^2+0.07^2)}=$ 0.10	–

2. Сведения о частях границ уточняемого земельного участка с кадастровым номером 40:13:050205:2029

Обозначение части границ		Горизонтальное проложение (S), м	Описание прохождения части границ	Сведения о согласовании местоположения границ (согласовано/спорное)
от т.	до т.			
1	2	3	4	5
н96У	н97У	21.44	–	–
н97У	н68У	3.12	–	–
н68У	н67У	13.75	–	–
н67У	н93У	21.04	–	–
н93У	н96У	15.20	–	–

3. Сведения о характеристиках уточняемого земельного участка с кадастровым номером 40:13:050205:2029

№ п/п	Наименование характеристики	Значение характеристики
1	2	3
1.	Адрес земельного участка	—
1.1	Сведения о местоположении земельного участка (при отсутствии адреса) в структурированном в соответствии с федеральной информационной адресной системой виде	Калужская обл., Малоярославецкий р-н, Митинка д
1.2	Дополнительные сведения о местоположении земельного участка	—
2.	Площадь земельного участка ± величина предельной погрешности определения (вычисления) площади ($P \pm \Delta P$), м ²	341 кв.м ± 3.70 кв.м
3.	Формула, примененная для вычисления предельной погрешности определения площади земельного участка с подставленными значениями (ΔP), м ²	$\Delta P = 2 * 0.10 * \sqrt{341} * \sqrt{((1 + 1.04^2)/(2 * 1.04))} = 3.70$
4.	Площадь земельного участка согласно сведениям Единого государственного реестра недвижимости ($P_{\text{кад}}$), м ²	322
5.	Оценка расхождения P и $P_{\text{кад}}$ ($P - P_{\text{кад}}$), м ²	19 кв.м
6.	Предельные минимальный и максимальный размеры земельного участка ($P_{\text{мин}}$ и $P_{\text{макс}}$), м ²	—
7.	Кадастровый номер или иной государственный учетный номер (инвентарный) объекта недвижимости, расположенного на земельном участке	—
8.	Вид (виды) разрешенного использования	для ведения личного подсобного хозяйства
8.1	Дополнительные сведения об использовании земельного участка	—
9.	Сведения о земельных участках (землях общего пользования, территории общего пользования), посредством которых обеспечивается доступ	—
10.	Иные сведения	—
4. Пояснения к сведениям об уточняемом земельном участке с кадастровым номером: <u>40:13:050205:2029</u>		
1.	—	—

Сведения об уточняемых земельных участках, необходимые для исправления реестровых ошибок в сведениях о местоположении их границ

1. Сведения о характерных точках границ уточняемого земельного участка с кадастровым номером 40:13:050205:2030

Система координат МСК-40, зона 1

Зона № 1

Обозначение характерных точек границ	Координаты, м				Метод определения координат	Формулы, примененные для расчета средней квадратической погрешности определения координат характерных точек границ (Mt), с подставленными в такие формулы значениями и итоговые (вычисленные) значения Mt, м	Описание закрепления точки
	содержатся в Едином государственном реестре недвижимости		определены в ходе выполнения комплексных кадастровых работ				
	X	Y	X	Y			
1	2	3	4	5	6	7	8
н98У	–	–	48837 0.70	13213 53.50	Метод спутниковых геодезических измерений (определений)	$Mt = \sqrt{(0.07^2 + 0.07^2)} = 0.10$	–
н99У	–	–	48836 7.10	13213 67.71	Метод спутниковых геодезических измерений (определений)	$Mt = \sqrt{(0.07^2 + 0.07^2)} = 0.10$	–
н100У	–	–	48835 1.63	13213 63.00	Метод спутниковых геодезических измерений (определений)	$Mt = \sqrt{(0.07^2 + 0.07^2)} = 0.10$	–
н101У	–	–	48835 4.92	13213 52.84	Метод спутниковых геодезических измерений (определений)	$Mt = \sqrt{(0.07^2 + 0.07^2)} = 0.10$	–
н102У	–	–	48836 2.23	13213 54.71	Метод спутниковых геодезических измерений (определений)	$Mt = \sqrt{(0.07^2 + 0.07^2)} = 0.10$	–

					измерений (определений)		
н103У	–	–	48836 3.50	13213 51.56	Метод спутниковых геодезических измерений (определений)	$Mt=\sqrt{(0.07^2+0.07^2)}=$ 0.10	–
н98У	–	–	48837 0.70	13213 53.50	Метод спутниковых геодезических измерений (определений)	$Mt=\sqrt{(0.07^2+0.07^2)}=$ 0.10	–

2. Сведения о частях границ уточняемого земельного участка с кадастровым номером 40:13:050205:2030

Обозначение части границ		Горизонтальное проложение (S), м	Описание прохождения части границ	Сведения о согласовании местоположения границ (согласовано/спорное)
от т.	до т.			
1	2	3	4	5
н98У	н99У	14.66	–	–
н99У	н100У	16.17	–	–
н100У	н101У	10.68	–	–
н101У	н102У	7.55	–	–
н102У	н103У	3.40	–	–
н103У	н98У	7.46	–	–

3. Сведения о характеристиках уточняемого земельного участка с кадастровым номером 40:13:050205:2030

№ п/п	Наименование характеристики	Значение характеристики
1	2	3
1.	Адрес земельного участка	–
1.1	Сведения о местоположении земельного участка (при отсутствии адреса) в структурированном в соответствии с федеральной информационной адресной системой виде	Калужская обл., Малоярославецкий р-н, Митинка д
1.2	Дополнительные сведения о местоположении земельного участка	–

2.	Площадь земельного участка \pm величина предельной погрешности определения (вычисления) площади ($P \pm \Delta P$), м ²	200 кв.м \pm 2.85 кв.м
3.	Формула, примененная для вычисления предельной погрешности определения площади земельного участка с подставленными значениями (ΔP), м ²	$\Delta P = 2 * 0.10 * \sqrt{200} * \sqrt{((1 + 1.18^2)/(2 * 1.18))} = 2.85$
4.	Площадь земельного участка согласно сведениям Единого государственного реестра недвижимости ($P_{\text{кад}}$), м ²	200
5.	Оценка расхождения P и $P_{\text{кад}}$ ($P - P_{\text{кад}}$), м ²	0 кв.м
6.	Предельные минимальный и максимальный размеры земельного участка ($P_{\text{мин}}$ и $P_{\text{макс}}$), м ²	–
7.	Кадастровый номер или иной государственный учетный номер (инвентарный) объекта недвижимости, расположенного на земельном участке	–
8.	Вид (виды) разрешенного использования	для ведения личного подсобного хозяйства
8.1	Дополнительные сведения об использовании земельного участка	–
9.	Сведения о земельных участках (землях общего пользования, территории общего пользования), посредством которых обеспечивается доступ	–
10.	Иные сведения	–

4. Пояснения к сведениям об уточняемом земельном участке с кадастровым номером: 40:13:050205:2030

1. –

Сведения об уточняемых земельных участках, необходимые для исправления реестровых ошибок в сведениях о местоположении их границ

1. Сведения о характерных точках границ уточняемого земельного участка с кадастровым номером 40:13:050205:2031

Система координат МСК-40, зона 1

Зона № 1

Обозначение характерных точек границ	Координаты, м		Метод определения координат	Формулы, примененные для расчета средней квадратической погрешности	Описание закрепления точки
	содержатся в Едином государственном реестре	определены в ходе выполнения комплексных			

	недвижимости		кадастровых работ			определения координат характерных точек границ (Mt), с подставленными в такие формулы значениями и итоговые (вычисленные) значения Mt, м	
	X	Y	X	Y			
1	2	3	4	5	6	7	8
н104У	–	–	48856 7.69	13210 41.19	Метод спутниковых геодезических измерений (определений)	$Mt=\sqrt{(0.07^2+0.07^2)}=0.10$	–
н105У	–	–	48858 6.37	13210 49.13	Метод спутниковых геодезических измерений (определений)	$Mt=\sqrt{(0.07^2+0.07^2)}=0.10$	–
н106У	–	–	48858 4.71	13210 52.96	Метод спутниковых геодезических измерений (определений)	$Mt=\sqrt{(0.07^2+0.07^2)}=0.10$	–
н107У	–	–	48857 9.98	13210 62.78	Метод спутниковых геодезических измерений (определений)	$Mt=\sqrt{(0.07^2+0.07^2)}=0.10$	–
н108У	–	–	48856 1.33	13210 54.84	Метод спутниковых геодезических измерений (определений)	$Mt=\sqrt{(0.07^2+0.07^2)}=0.10$	–
н104У	–	–	48856 7.69	13210 41.19	Метод спутниковых геодезических измерений (определений)	$Mt=\sqrt{(0.07^2+0.07^2)}=0.10$	–

2. Сведения о частях границ уточняемого земельного участка с кадастровым номером 40:13:050205:2031

Обозначение части границ	Горизонтальное проложение (S), м	Описание прохождения	Сведения о согласовании местоположения границ
--------------------------	----------------------------------	----------------------	---

от г.	до г.		части границ	(согласовано/спорное)
1	2	3	4	5
н104У	н105У	20.30	–	–
н105У	н106У	4.17	–	–
н106У	н107У	10.90	–	–
н107У	н108У	20.27	–	–
н108У	н104У	15.06	–	–

3. Сведения о характеристиках уточняемого земельного участка с кадастровым номером 40:13:050205:2031

№ п/п	Наименование характеристики	Значение характеристики
1	2	3
1.	Адрес земельного участка	–
1.1	Сведения о местоположении земельного участка (при отсутствии адреса) в структурированном в соответствии с федеральной информационной адресной системой виде	Калужская обл., Малоярославецкий р-н, Митинка д
1.2	Дополнительные сведения о местоположении земельного участка	–
2.	Площадь земельного участка ± величина предельной погрешности определения (вычисления) площади ($P \pm \Delta P$), м ²	306 кв.м ± 3.52 кв.м
3.	Формула, примененная для вычисления предельной погрешности определения площади земельного участка с подставленными значениями (ΔP), м ²	$\Delta P = 2 * 0.10 * \sqrt{306} * \sqrt{((1 + 1.16^2)/(2 * 1.16))} = 3.52$
4.	Площадь земельного участка согласно сведениям Единого государственного реестра недвижимости ($P_{\text{кад}}$), м ²	318
5.	Оценка расхождения P и $P_{\text{кад}}$ ($P - P_{\text{кад}}$), м ²	12 кв.м
6.	Предельные минимальный и максимальный размеры земельного участка ($P_{\text{мин}}$ и $P_{\text{макс}}$), м ²	–
7.	Кадастровый номер или иной государственный учетный номер (инвентарный) объекта недвижимости, расположенного на земельном участке	–

8.	Вид (виды) разрешенного использования	для ведения личного подсобного хозяйства
8.1	Дополнительные сведения об использовании земельного участка	—
9.	Сведения о земельных участках (землях общего пользования, территории общего пользования), посредством которых обеспечивается доступ	—
10.	Иные сведения	—

4. Пояснения к сведениям об уточняемом земельном участке с кадастровым номером: 40:13:050205:2031

1.	—
----	---

Сведения об уточняемых земельных участках, необходимые для исправления реестровых ошибок в сведениях о местоположении их границ

1. Сведения о характерных точках границ уточняемого земельного участка с кадастровым номером 40:13:050205:2032

Система координат МСК-40, зона 1

Зона № 1

Обозначение характерных точек границ	Координаты, м				Метод определения координат	Формулы, примененные для расчета средней квадратической погрешности определения координат характерных точек границ (Mt), с подставленными в такие формулы значениями и итоговые (вычисленные) значения Mt, м	Описание закрепления точки
	содержатся в Едином государственном реестре недвижимости		определены в ходе выполнения комплексных кадастровых работ				
	X	Y	X	Y			
1	2	3	4	5	6	7	8
н109У	—	—	48831 4.08	13211 48.84	Метод спутниковых геодезических измерений (определений)	$Mt = \sqrt{(0.07^2 + 0.07^2)} = 0.10$	—
н110У	—	—	48829 7.90	13211 42.08	Метод спутниковых геодезических измерений	$Mt = \sqrt{(0.07^2 + 0.07^2)} = 0.10$	—

					(определений)		
н111У	–	–	48829 9.25	13211 38.83	Метод спутниковых геодезических измерений (определений)	$Mt=\sqrt{(0.07^2+0.07^2)}=$ 0.10	–
н112У	–	–	48829 8.20	13211 38.35	Метод спутниковых геодезических измерений (определений)	$Mt=\sqrt{(0.07^2+0.07^2)}=$ 0.10	–
н113У	–	–	48830 2.37	13211 28.23	Метод спутниковых геодезических измерений (определений)	$Mt=\sqrt{(0.07^2+0.07^2)}=$ 0.10	–
н114У	–	–	48831 3.73	13210 95.75	Метод спутниковых геодезических измерений (определений)	$Mt=\sqrt{(0.07^2+0.07^2)}=$ 0.10	–
н115У	–	–	48831 6.44	13210 89.70	Метод спутниковых геодезических измерений (определений)	$Mt=\sqrt{(0.07^2+0.07^2)}=$ 0.10	–
н116У	–	–	48831 8.02	13210 84.56	Метод спутниковых геодезических измерений (определений)	$Mt=\sqrt{(0.07^2+0.07^2)}=$ 0.10	–
н117У	–	–	48833 5.66	13210 92.34	Метод спутниковых геодезических измерений (определений)	$Mt=\sqrt{(0.07^2+0.07^2)}=$ 0.10	–
н109У	–	–	48831 4.08	13211 48.84	Метод спутниковых геодезических измерений (определений)	$Mt=\sqrt{(0.07^2+0.07^2)}=$ 0.10	–

2. Сведения о частях границ уточняемого земельного участка с кадастровым номером 40:13:050205:2032

Обозначение части границ		Горизонтальное проложение (S), м	Описание прохождения части границ	Сведения о согласовании местоположения границ (согласовано/спорное)
от т.	до т.			
1	2	3	4	5
н109У	н110У	17.54	–	–
н110У	н111У	3.52	–	–
н111У	н112У	1.15	–	–
н112У	н113У	10.95	–	–
н113У	н114У	34.41	–	–
н114У	н115У	6.63	–	–
н115У	н116У	5.38	–	–
н116У	н117У	19.28	–	–
н117У	н109У	60.48	–	–

3. Сведения о характеристиках уточняемого земельного участка с кадастровым номером 40:13:050205:2032

№ п/п	Наименование характеристики	Значение характеристики
1	2	3
1.	Адрес земельного участка	–
1.1	Сведения о местоположении земельного участка (при отсутствии адреса) в структурированном в соответствии с федеральной информационной адресной системой виде	Калужская обл., Малоярославецкий р-н, Митинка д
1.2	Дополнительные сведения о местоположении земельного участка	–
2.	Площадь земельного участка ± величина предельной погрешности определения (вычисления) площади (P ± ΔP), м ²	1135 кв.м ± 7.21 кв.м
3.	Формула, примененная для вычисления предельной погрешности определения площади земельного участка с подставленными значениями (ΔP), м ²	$\Delta P = 2 * 0.10 * \sqrt{1135} * \sqrt{((1 + 1.70^2)/(2 * 1.70))} = 7.21$
4.	Площадь земельного участка согласно сведениям Единого государственного реестра недвижимости (P _{кад}), м ²	1134

н118У	–	–	48853 8.00	13210 93.30	Метод спутниковых геодезических измерений (определений)	$Mt=\sqrt{(0.07^2+0.07^2)}=$ 0.10	–
н83У	–	–	48853 1.58	13211 08.65	Метод спутниковых геодезических измерений (определений)	$Mt=\sqrt{(0.07^2+0.07^2)}=$ 0.10	–
н87У	–	–	48851 2.54	13211 00.32	Метод спутниковых геодезических измерений (определений)	$Mt=\sqrt{(0.07^2+0.07^2)}=$ 0.10	–
н119У	–	–	48851 9.45	13210 85.39	Метод спутниковых геодезических измерений (определений)	$Mt=\sqrt{(0.07^2+0.07^2)}=$ 0.10	–
н118У	–	–	48853 8.00	13210 93.30	Метод спутниковых геодезических измерений (определений)	$Mt=\sqrt{(0.07^2+0.07^2)}=$ 0.10	–

2. Сведения о частях границ уточняемого земельного участка с кадастровым номером 40:13:050205:2033

Обозначение части границ		Горизонтальное проложение (S), м	Описание прохождения части границ	Сведения о согласовании местоположения границ (согласовано/спорное)
от т.	до т.			
1	2	3	4	5
н118У	н83У	16.64	–	–
н83У	н87У	20.78	–	–
н87У	н119У	16.45	–	–
н119У	н118У	20.17	–	–

3. Сведения о характеристиках уточняемого земельного участка с кадастровым номером 40:13:050205:2033

№ п/п	Наименование характеристики	Значение характеристики
-------	-----------------------------	-------------------------

1	2	3
1.	Адрес земельного участка	–
1.1	Сведения о местоположении земельного участка (при отсутствии адреса) в структурированном в соответствии с федеральной информационной адресной системой виде	Калужская обл., Малоярославецкий р-н, Митинка д
1.2	Дополнительные сведения о местоположении земельного участка	–
2.	Площадь земельного участка ± величина предельной погрешности определения (вычисления) площади ($P \pm \Delta P$), м ²	339 кв.м ± 3.69 кв.м
3.	Формула, примененная для вычисления предельной погрешности определения площади земельного участка с подставленными значениями (ΔP), м ²	$\Delta P = 2 * 0.10 * \sqrt{339} * \sqrt{((1 + 1.09^2)/(2 * 1.09))} = 3.69$
4.	Площадь земельного участка согласно сведениям Единого государственного реестра недвижимости ($P_{\text{кад}}$), м ²	328
5.	Оценка расхождения P и $P_{\text{кад}}$ ($P - P_{\text{кад}}$), м ²	11 кв.м
6.	Предельные минимальный и максимальный размеры земельного участка ($P_{\text{мин}}$ и $P_{\text{макс}}$), м ²	–
7.	Кадастровый номер или иной государственный учетный номер (инвентарный) объекта недвижимости, расположенного на земельном участке	–
8.	Вид (виды) разрешенного использования	для ведения личного подсобного хозяйства
8.1	Дополнительные сведения об использовании земельного участка	–
9.	Сведения о земельных участках (землях общего пользования, территории общего пользования), посредством которых обеспечивается доступ	–
10.	Иные сведения	–

4. Пояснения к сведениям об уточняемом земельном участке с кадастровым номером: 40:13:050205:2033

1. –

Сведения об уточняемых земельных участках, необходимые для исправления

реестровых ошибок в сведениях о местоположении их границ

1. Сведения о характерных точках границ уточняемого земельного участка с кадастровым номером 40:13:050205:2034

Система координат МСК-40, зона 1

Зона № 1

Обозначение характерных точек границ	Координаты, м				Метод определения координат	Формулы, примененные для расчета средней квадратической погрешности определения координат характерных точек границ (Mt), с подставленными в такие формулы значениями и итоговые (вычисленные) значения Mt, м	Описание закрепления точки
	содержатся в Едином государственном реестре недвижимости		определены в ходе выполнения комплексных кадастровых работ				
	X	Y	X	Y			
1	2	3	4	5	6	7	8
н120У	–	–	48852 3.21	13212 91.53	Метод спутниковых геодезических измерений (определений)	$Mt = \sqrt{(0.07^2 + 0.07^2)} = 0.10$	–
н121У	–	–	48852 9.45	13212 75.12	Метод спутниковых геодезических измерений (определений)	$Mt = \sqrt{(0.07^2 + 0.07^2)} = 0.10$	–
н122У	–	–	48857 2.61	13212 91.68	Метод спутниковых геодезических измерений (определений)	$Mt = \sqrt{(0.07^2 + 0.07^2)} = 0.10$	–
н123У	–	–	48856 6.82	13213 08.03	Метод спутниковых геодезических измерений (определений)	$Mt = \sqrt{(0.07^2 + 0.07^2)} = 0.10$	–
н124У	–	–	48856 0.59	13213 05.64	Метод спутниковых геодезических измерений (определений)	$Mt = \sqrt{(0.07^2 + 0.07^2)} = 0.10$	–

н125У	–	–	48853 7.36	13212 97.00	Метод спутниковых геодезических измерений (определений)	$Mt=\sqrt{(0.07^2+0.07^2)}=$ 0.10	–
н126У	–	–	48852 6.97	13212 92.76	Метод спутниковых геодезических измерений (определений)	$Mt=\sqrt{(0.07^2+0.07^2)}=$ 0.10	–
н120У	–	–	48852 3.21	13212 91.53	Метод спутниковых геодезических измерений (определений)	$Mt=\sqrt{(0.07^2+0.07^2)}=$ 0.10	–

2. Сведения о частях границ уточняемого земельного участка с кадастровым номером 40:13:050205:2034

Обозначение части границ		Горизонтальное проложение (S), м	Описание прохождения части границ	Сведения о согласовании местоположения границ (согласовано/спорное)
от т.	до т.			
1	2	3	4	5
н120У	н121У	17.56	–	–
н121У	н122У	46.23	–	–
н122У	н123У	17.34	–	–
н123У	н124У	6.67	–	–
н124У	н125У	24.78	–	–
н125У	н126У	11.22	–	–
н126У	н120У	3.96	–	–

3. Сведения о характеристиках уточняемого земельного участка с кадастровым номером 40:13:050205:2034

№ п/п	Наименование характеристики	Значение характеристики
1	2	3
1.	Адрес земельного участка	–
1.1	Сведения о местоположении земельного участка (при отсутствии адреса) в структурированном в	Калужская обл.,

	соответствии с федеральной информационной адресной системой в виде	Малоярославецкий р-н, Митинка д
1.2	Дополнительные сведения о местоположении земельного участка	–
2.	Площадь земельного участка \pm величина предельной погрешности определения (вычисления) площади ($P \pm \Delta P$), м ²	810 кв.м \pm 5.93 кв.м
3.	Формула, примененная для вычисления предельной погрешности определения площади земельного участка с подставленными значениями (ΔP), м ²	$\Delta P = 2 * 0.10 * \sqrt{810} * \sqrt{((1 + 1.50^2)/(2 * 1.50))} = 5.93$
4.	Площадь земельного участка согласно сведениям Единого государственного реестра недвижимости ($P_{\text{кад}}$), м ²	804
5.	Оценка расхождения P и $P_{\text{кад}}$ ($P - P_{\text{кад}}$), м ²	6 кв.м
6.	Предельные минимальный и максимальный размеры земельного участка ($P_{\text{мин}}$ и $P_{\text{макс}}$), м ²	–
7.	Кадастровый номер или иной государственный учетный номер (инвентарный) объекта недвижимости, расположенного на земельном участке	–
8.	Вид (виды) разрешенного использования	для ведения личного подсобного хозяйства
8.1	Дополнительные сведения об использовании земельного участка	–
9.	Сведения о земельных участках (землях общего пользования, территории общего пользования), посредством которых обеспечивается доступ	–
10.	Иные сведения	–
4. Пояснения к сведениям об уточняемом земельном участке с кадастровым номером: 40:13:050205:2034		
1.	–	
Сведения об уточняемых земельных участках, необходимые для исправления реестровых ошибок в сведениях о местоположении их границ		
1. Сведения о характерных точках границ уточняемого земельного участка с кадастровым номером 40:13:050205:2035		
Система координат МСК-40, зона 1		Зона № 1

Обозначение характерных точек границ	Координаты, м				Метод определения координат	Формулы, примененные для расчета средней квадратической погрешности определения координат характерных точек границ (Mt), с подставленными в такие формулы значениями и итоговые (вычисленные) значения Mt, м	Описание закрепления точки
	содержатся в Едином государственно м реестре недвижимости		определены в ходе выполнения комплексных кадастровых работ				
	X	Y	X	Y			
1	2	3	4	5	6	7	8
н69У	–	–	48858 8.91	13211 02.40	Метод спутниковых геодезических измерений (определений)	$Mt = \sqrt{(0.07^2 + 0.07^2)} = 0.10$	–
н68У	–	–	48856 6.53	13210 93.75	Метод спутниковых геодезических измерений (определений)	$Mt = \sqrt{(0.07^2 + 0.07^2)} = 0.10$	–
н97У	–	–	48856 7.69	13210 90.85	Метод спутниковых геодезических измерений (определений)	$Mt = \sqrt{(0.07^2 + 0.07^2)} = 0.10$	–
н4У	–	–	48857 2.12	13210 79.92	Метод спутниковых геодезических измерений (определений)	$Mt = \sqrt{(0.07^2 + 0.07^2)} = 0.10$	–
н3У	–	–	48859 4.14	13210 89.86	Метод спутниковых геодезических измерений (определений)	$Mt = \sqrt{(0.07^2 + 0.07^2)} = 0.10$	–
н69У	–	–	48858 8.91	13211 02.40	Метод спутниковых геодезических измерений (определений)	$Mt = \sqrt{(0.07^2 + 0.07^2)} = 0.10$	–

2. Сведения о частях границ уточняемого земельного участка с кадастровым номером 40:13:050205:2035

Обозначение части границ		Горизонтальное проложение (S), м	Описание прохождения части границ	Сведения о согласовании местоположения границ (согласовано/спорное)
от т.	до т.			
1	2	3	4	5
н69У	н68У	23.99	—	—
н68У	н97У	3.12	—	—
н97У	н4У	11.79	—	—
н4У	н3У	24.16	—	—
н3У	н69У	13.59	—	—

3. Сведения о характеристиках уточняемого земельного участка с кадастровым номером 40:13:050205:2035

№ п/п	Наименование характеристики	Значение характеристики
1	2	3
1.	Адрес земельного участка	—
1.1	Сведения о местоположении земельного участка (при отсутствии адреса) в структурированном в соответствии с федеральной информационной адресной системой виде	Калужская обл., Малоярославецкий р-н, Митинка д
1.2	Дополнительные сведения о местоположении земельного участка	—
2.	Площадь земельного участка ± величина предельной погрешности определения (вычисления) площади ($P \pm \Delta P$), м ²	343 кв.м ± 3.74 кв.м
3.	Формула, примененная для вычисления предельной погрешности определения площади земельного участка с подставленными значениями (ΔP), м ²	$\Delta P = 2 * 0.10 * \sqrt{343} * \sqrt{((1 + 1.23^2)/(2 * 1.23))} = 3.74$
4.	Площадь земельного участка согласно сведениям Единого государственного реестра недвижимости ($P_{\text{кад}}$), м ²	304
5.	Оценка расхождения P и $P_{\text{кад}}$ ($P - P_{\text{кад}}$), м ²	39 кв.м
6.	Предельные минимальный и максимальный размеры земельного участка ($P_{\text{мин}}$ и $P_{\text{макс}}$), м ²	—

7.	Кадастровый номер или иной государственный учетный номер (инвентарный) объекта недвижимости, расположенного на земельном участке	–
8.	Вид (виды) разрешенного использования	для ведения личного подсобного хозяйства
8.1	Дополнительные сведения об использовании земельного участка	–
9.	Сведения о земельных участках (землях общего пользования, территории общего пользования), посредством которых обеспечивается доступ	–
10.	Иные сведения	–

4. Пояснения к сведениям об уточняемом земельном участке с кадастровым номером: 40:13:050205:2035

1.	–
----	---

Сведения об уточняемых земельных участках, необходимые для исправления реестровых ошибок в сведениях о местоположении их границ

1. Сведения о характерных точках границ уточняемого земельного участка с кадастровым номером 40:13:050205:2038

Система координат МСК-40, зона 1

Зона № 1

Обозначение характерных точек границ	Координаты, м				Метод определения координат	Формулы, примененные для расчета средней квадратической погрешности определения координат характерных точек границ (Mt), с подставленными в такие формулы значениями и итоговые (вычисленные) значения Mt, м	Описание закрепления точки
	содержатся в Едином государственном реестре недвижимости		определены в ходе выполнения комплексных кадастровых работ				
	X	Y	X	Y			
1	2	3	4	5	6	7	8
n127У	–	–	48812 1.69	13212 64.21	Метод спутниковых геодезических измерений (определений)	$Mt = \sqrt{(0.07^2 + 0.07^2)} = 0.10$	–

н128У	–	–	48816 9.47	13212 81.86	Метод спутниковых геодезических измерений (определений)	$Mt=\sqrt{(0.07^2+0.07^2)}=$ 0.10	–
н129У	–	–	48819 3.77	13212 90.84	Метод спутниковых геодезических измерений (определений)	$Mt=\sqrt{(0.07^2+0.07^2)}=$ 0.10	–
н130У	–	–	48818 3.95	13213 24.55	Метод спутниковых геодезических измерений (определений)	$Mt=\sqrt{(0.07^2+0.07^2)}=$ 0.10	–
н131У	–	–	48811 7.21	13213 01.41	Метод спутниковых геодезических измерений (определений)	$Mt=\sqrt{(0.07^2+0.07^2)}=$ 0.10	–
н127У	–	–	48812 1.69	13212 64.21	Метод спутниковых геодезических измерений (определений)	$Mt=\sqrt{(0.07^2+0.07^2)}=$ 0.10	–

2. Сведения о частях границ уточняемого земельного участка с кадастровым номером 40:13:050205:2038

Обозначение части границ		Горизонтальное проложение (S), м	Описание прохождения части границ	Сведения о согласовании местоположения границ (согласовано/спорное)
от т.	до т.			
1	2	3	4	5
н127У	н128У	50.94	–	–
н128У	н129У	25.91	–	–
н129У	н130У	35.11	–	–
н130У	н131У	70.64	–	–
н131У	н127У	37.47	–	–

3. Сведения о характеристиках уточняемого земельного участка с кадастровым номером 40:13:050205:2038

№ п/п	Наименование характеристики	Значение характеристики
1	2	3
1.	Адрес земельного участка	—
1.1	Сведения о местоположении земельного участка (при отсутствии адреса) в структурированном в соответствии с федеральной информационной адресной системой виде	Калужская обл., Малоярославецкий р-н, Митинка д
1.2	Дополнительные сведения о местоположении земельного участка	—
2.	Площадь земельного участка ± величина предельной погрешности определения (вычисления) площади ($P \pm \Delta P$), м ²	2639 кв.м ± 10.42 кв.м
3.	Формула, примененная для вычисления предельной погрешности определения площади земельного участка с подставленными значениями (ΔP), м ²	$\Delta P = 2 * 0.10 * \sqrt{2639} * \sqrt{((1 + 1.27^2)/(2 * 1.27))} = 10.42$
4.	Площадь земельного участка согласно сведениям Единого государственного реестра недвижимости ($P_{\text{кад}}$), м ²	2639
5.	Оценка расхождения P и $P_{\text{кад}}$ ($P - P_{\text{кад}}$), м ²	0 кв.м
6.	Предельные минимальный и максимальный размеры земельного участка ($P_{\text{мин}}$ и $P_{\text{макс}}$), м ²	—
7.	Кадастровый номер или иной государственный учетный номер (инвентарный) объекта недвижимости, расположенного на земельном участке	40:13:050205:2069
8.	Вид (виды) разрешенного использования	для ведения личного подсобного хозяйства
8.1	Дополнительные сведения об использовании земельного участка	—
9.	Сведения о земельных участках (землях общего пользования, территории общего пользования), посредством которых обеспечивается доступ	—
10.	Иные сведения	—
4. Пояснения к сведениям об уточняемом земельном участке с кадастровым номером: <u>40:13:050205:2038</u>		
1.	—	—

Сведения об уточняемых земельных участках, необходимые для исправления реестровых ошибок в сведениях о местоположении их границ

1. Сведения о характерных точках границ уточняемого земельного участка с кадастровым номером 40:13:050205:2039

Система координат МСК-40, зона 1

Зона № 1

Обозначение характерных точек границ	Координаты, м				Метод определения координат	Формулы, примененные для расчета средней квадратической погрешности определения координат характерных точек границ (Mt), с подставленными в такие формулы значениями и итоговые (вычисленные) значения Mt, м	Описание закрепления точки
	содержатся в Едином государственном реестре недвижимости		определены в ходе выполнения комплексных кадастровых работ				
	X	Y	X	Y			
1	2	3	4	5	6	7	8
н132У	–	–	48853 1.11	13210 59.50	Метод спутниковых геодезических измерений (определений)	$Mt = \sqrt{(0.07^2 + 0.07^2)} = 0.10$	–
н133У	–	–	48852 5.03	13210 72.61	Метод спутниковых геодезических измерений (определений)	$Mt = \sqrt{(0.07^2 + 0.07^2)} = 0.10$	–
н134У	–	–	48849 9.76	13210 61.69	Метод спутниковых геодезических измерений (определений)	$Mt = \sqrt{(0.07^2 + 0.07^2)} = 0.10$	–
н135У	–	–	48850 5.11	13210 48.56	Метод спутниковых геодезических измерений (определений)	$Mt = \sqrt{(0.07^2 + 0.07^2)} = 0.10$	–
н132У	–	–	48853 1.11	13210 59.50	Метод спутниковых геодезических измерений (определений)	$Mt = \sqrt{(0.07^2 + 0.07^2)} = 0.10$	–

					измерений (определений)		
--	--	--	--	--	----------------------------	--	--

2. Сведения о частях границ уточняемого земельного участка с кадастровым номером 40:13:050205:2039

Обозначение части границ		Горизонтальное проложение (S), м	Описание прохождения части границ	Сведения о согласовании местоположения границ (согласовано/спорное)
от т.	до т.			
1	2	3	4	5
н132У	н133У	14.45	–	–
н133У	н134У	27.53	–	–
н134У	н135У	14.18	–	–
н135У	н132У	28.21	–	–

3. Сведения о характеристиках уточняемого земельного участка с кадастровым номером 40:13:050205:2039

№ п/п	Наименование характеристики	Значение характеристики
1	2	3
1.	Адрес земельного участка	–
1.1	Сведения о местоположении земельного участка (при отсутствии адреса) в структурированном в соответствии с федеральной информационной адресной системой виде	Калужская обл., Малоярославецкий р-н, Митинка д
1.2	Дополнительные сведения о местоположении земельного участка	–
2.	Площадь земельного участка ± величина предельной погрешности определения (вычисления) площади ($P \pm \Delta P$), м ²	399 кв.м ± 4.06 кв.м
3.	Формула, примененная для вычисления предельной погрешности определения площади земельного участка с подставленными значениями (ΔP), м ²	$\Delta P = 2 * 0.10 * \sqrt{399} * \sqrt{((1 + 1.30^2)/(2 * 1.30))} = 4.06$
4.	Площадь земельного участка согласно сведениям Единого государственного реестра недвижимости ($P_{\text{кад}}$), м ²	391
5.	Оценка расхождения P и $P_{\text{кад}}$ ($P - P_{\text{кад}}$), м ²	8 кв.м

6.	Предельные минимальный и максимальный размеры земельного участка ($P_{\text{мин}}$ и $P_{\text{макс}}$), M^2	–
7.	Кадастровый номер или иной государственный учетный номер (инвентарный) объекта недвижимости, расположенного на земельном участке	–
8.	Вид (виды) разрешенного использования	для ведения личного подсобного хозяйства
8.1	Дополнительные сведения об использовании земельного участка	–
9.	Сведения о земельных участках (землях общего пользования, территории общего пользования), посредством которых обеспечивается доступ	–
10.	Иные сведения	–

4. Пояснения к сведениям об уточняемом земельном участке с кадастровым номером: 40:13:050205:2039

1.	–
----	---

Сведения об уточняемых земельных участках, необходимые для исправления реестровых ошибок в сведениях о местоположении их границ

1. Сведения о характерных точках границ уточняемого земельного участка с кадастровым номером 40:13:050205:2040

Система координат МСК-40, зона 1

Зона № 1

Обозначение характерных точек границ	Координаты, м				Метод определения координат	Формулы, примененные для расчета средней квадратической погрешности определения координат характерных точек границ (M_t), с подставленными в такие формулы значениями и итоговые (вычисленные) значения M_t , м	Описание закрепления точки
	содержатся в Едином государственном реестре недвижимости		определены в ходе выполнения комплексных кадастровых работ				
	X	Y	X	Y			
1	2	3	4	5	6	7	8
н66У	–	–	48858 2.94	13211 16.24	Метод спутниковых геодезических	$M_t = \sqrt{(0.07^2 + 0.07^2)} = 0.10$	–

					измерений (определений)		
н136У	–	–	48857 6.32	13211 32.32	Метод спутниковых геодезических измерений (определений)	$Mt=\sqrt{(0.07^2+0.07^2)}=$ 0.10	–
н92У	–	–	48855 4.97	13211 18.52	Метод спутниковых геодезических измерений (определений)	$Mt=\sqrt{(0.07^2+0.07^2)}=$ 0.10	–
н67У	–	–	48856 0.54	13211 06.13	Метод спутниковых геодезических измерений (определений)	$Mt=\sqrt{(0.07^2+0.07^2)}=$ 0.10	–
н66У	–	–	48858 2.94	13211 16.24	Метод спутниковых геодезических измерений (определений)	$Mt=\sqrt{(0.07^2+0.07^2)}=$ 0.10	–

2. Сведения о частях границ уточняемого земельного участка с кадастровым номером 40:13:050205:2040

Обозначение части границ		Горизонтальное проложение (S), м	Описание прохождения части границ	Сведения о согласовании местоположения границ (согласовано/спорное)
от г.	до г.			
1	2	3	4	5
н66У	н136У	17.39	–	–
н136У	н92У	25.42	–	–
н92У	н67У	13.58	–	–
н67У	н66У	24.58	–	–

3. Сведения о характеристиках уточняемого земельного участка с кадастровым номером 40:13:050205:2040

№ п/п	Наименование характеристики	Значение характеристики
1	2	3
1.	Адрес земельного участка	–

1.1	Сведения о местоположении земельного участка (при отсутствии адреса) в структурированном в соответствии с федеральной информационной адресной системой виде	Калужская обл., Малоярославецкий р-н, Митинка д
1.2	Дополнительные сведения о местоположении земельного участка	—
2.	Площадь земельного участка ± величина предельной погрешности определения (вычисления) площади ($P \pm \Delta P$), м ²	384 кв.м ± 3.92 кв.м
3.	Формула, примененная для вычисления предельной погрешности определения площади земельного участка с подставленными значениями (ΔP), м ²	$\Delta P = 2 * 0.10 * \sqrt{384} * \sqrt{((1 + 1.07^2)/(2 * 1.07))} = 3.92$
4.	Площадь земельного участка согласно сведениям Единого государственного реестра недвижимости ($P_{\text{кад}}$), м ²	383
5.	Оценка расхождения P и $P_{\text{кад}}$ ($P - P_{\text{кад}}$), м ²	1 кв.м
6.	Предельные минимальный и максимальный размеры земельного участка ($P_{\text{мин}}$ и $P_{\text{макс}}$), м ²	—
7.	Кадастровый номер или иной государственный учетный номер (инвентарный) объекта недвижимости, расположенного на земельном участке	—
8.	Вид (виды) разрешенного использования	для ведения личного подсобного хозяйства
8.1	Дополнительные сведения об использовании земельного участка	—
9.	Сведения о земельных участках (землях общего пользования, территории общего пользования), посредством которых обеспечивается доступ	—
10.	Иные сведения	—
4. Пояснения к сведениям об уточняемом земельном участке с кадастровым номером: <u>40:13:050205:2040</u>		
1.	—	
Сведения об уточняемых земельных участках, необходимые для исправления реестровых ошибок в сведениях о местоположении их границ		
1. Сведения о характерных точках границ уточняемого земельного участка с кадастровым номером <u>40:13:050205:2041</u>		

Система координат <u>МСК-40, зона 1</u>					Зона № <u>1</u>		
Обозначение характерных точек границ	Координаты, м				Метод определения координат	Формулы, примененные для расчета средней квадратической погрешности определения координат характерных точек границ (Mt), с подставленными в такие формулы значениями и итоговые (вычисленные) значения Mt, м	Описание закрепления точки
	содержатся в Едином государственно м реестре недвижимости		определены в ходе выполнения комплексных кадастровых работ				
	X	Y	X	Y			
1	2	3	4	5	6	7	8
н90У	–	–	48855 9.92	13209 93.45	Метод спутниковых геодезических измерений (определений)	$Mt=\sqrt{(0.07^2+0.07^2)}=0.10$	–
н89У	–	–	48855 5.34	13210 04.16	Метод спутниковых геодезических измерений (определений)	$Mt=\sqrt{(0.07^2+0.07^2)}=0.10$	–
н79У	–	–	48854 9.92	13210 16.92	Метод спутниковых геодезических измерений (определений)	$Mt=\sqrt{(0.07^2+0.07^2)}=0.10$	–
н137У	–	–	48853 0.69	13210 06.15	Метод спутниковых геодезических измерений (определений)	$Mt=\sqrt{(0.07^2+0.07^2)}=0.10$	–
н138У	–	–	48853 7.81	13209 98.69	Метод спутниковых геодезических измерений (определений)	$Mt=\sqrt{(0.07^2+0.07^2)}=0.10$	–
н139У	–	–	48854 2.79	13209 95.10	Метод спутниковых геодезических измерений	$Mt=\sqrt{(0.07^2+0.07^2)}=0.10$	–

					(определений)		
н140У	–	–	48855 2.84	13209 91.82	Метод спутниковых геодезических измерений (определений)	$Mt=\sqrt{(0.07^2+0.07^2)}=$ 0.10	–
н90У	–	–	48855 9.92	13209 93.45	Метод спутниковых геодезических измерений (определений)	$Mt=\sqrt{(0.07^2+0.07^2)}=$ 0.10	–

2. Сведения о частях границ уточняемого земельного участка с кадастровым номером 40:13:050205:2041

Обозначение части границ		Горизонтальное проложение (S), м	Описание прохождения части границ	Сведения о согласовании местоположения границ (согласовано/спорное)
от т.	до т.			
1	2	3	4	5
н90У	н89У	11.65	–	–
н89У	н79У	13.86	–	–
н79У	н137У	22.04	–	–
н137У	н138У	10.31	–	–
н138У	н139У	6.14	–	–
н139У	н140У	10.57	–	–
н140У	н90У	7.27	–	–

3. Сведения о характеристиках уточняемого земельного участка с кадастровым номером 40:13:050205:2041

№ п/п	Наименование характеристики	Значение характеристики
1	2	3
1.	Адрес земельного участка	–
1.1	Сведения о местоположении земельного участка (при отсутствии адреса) в структурированном в соответствии с федеральной информационной адресной системой виде	Калужская обл., Малоярославецкий р-н, Митинка д
1.2	Дополнительные сведения о местоположении	–

	земельного участка	
2.	Площадь земельного участка ± величина предельной погрешности определения (вычисления) площади ($P \pm \Delta P$), м ²	390 кв.м ± 3.97 кв.м
3.	Формула, примененная для вычисления предельной погрешности определения площади земельного участка с подставленными значениями (ΔP), м ²	$\Delta P = 2 * 0.10 * \sqrt{390} * \sqrt{((1 + 1.16^2)/(2 * 1.16))} = 3.97$
4.	Площадь земельного участка согласно сведениям Единого государственного реестра недвижимости ($P_{\text{кад}}$), м ²	390
5.	Оценка расхождения P и $P_{\text{кад}}$ ($P - P_{\text{кад}}$), м ²	0 кв.м
6.	Предельные минимальный и максимальный размеры земельного участка ($P_{\text{мин}}$ и $P_{\text{макс}}$), м ²	–
7.	Кадастровый номер или иной государственный учетный номер (инвентарный) объекта недвижимости, расположенного на земельном участке	–
8.	Вид (виды) разрешенного использования	для ведения личного подсобного хозяйства
8.1	Дополнительные сведения об использовании земельного участка	–
9.	Сведения о земельных участках (землях общего пользования, территории общего пользования), посредством которых обеспечивается доступ	–
10.	Иные сведения	–

4. Пояснения к сведениям об уточняемом земельном участке с кадастровым номером: 40:13:050205:2041

1. –

Сведения об уточняемых земельных участках, необходимые для исправления реестровых ошибок в сведениях о местоположении их границ

1. Сведения о характерных точках границ уточняемого земельного участка с кадастровым номером 40:13:050205:2042

Система координат МСК-40, зона 1

Зона № 1

Обозначение	Координаты, м	Метод	Формулы,	Описание
-------------	---------------	-------	----------	----------

ние характерн ых точек границ	содержатся в Едином государственно м реестре недвижимости		определены в ходе выполнения комплексных кадастровых работ		определения координат	примененные для расчета средней квадратической погрешности определения координат характерных точек границ (Mt), с подставленными в такие формулы значениями и итоговые (вычисленные) значения Mt, м	закреплен ия точки
	X	Y	X	Y			
1	2	3	4	5	6	7	8
н78У	–	–	48848 2.29	13211 67.78	Метод спутниковых геодезических измерений (определений)	$Mt=\sqrt{(0.07^2+0.07^2)}=$ 0.10	–
н77У	–	–	48846 3.25	13211 60.14	Метод спутниковых геодезических измерений (определений)	$Mt=\sqrt{(0.07^2+0.07^2)}=$ 0.10	–
н141У	–	–	48846 7.25	13211 48.10	Метод спутниковых геодезических измерений (определений)	$Mt=\sqrt{(0.07^2+0.07^2)}=$ 0.10	–
н142У	–	–	48848 7.49	13211 56.50	Метод спутниковых геодезических измерений (определений)	$Mt=\sqrt{(0.07^2+0.07^2)}=$ 0.10	–
н78У	–	–	48848 2.29	13211 67.78	Метод спутниковых геодезических измерений (определений)	$Mt=\sqrt{(0.07^2+0.07^2)}=$ 0.10	–

2. Сведения о частях границ уточняемого земельного участка с кадастровым номером 40:13:050205:2042

Обозначение части границ		Горизонтальное проложение (S), м	Описание прохождения части границ	Сведения о согласовании местоположения границ (согласовано/спорное)
от т.	до т.			

1	2	3	4	5
н78У	н77У	20.52	–	–
н77У	н141У	12.69	–	–
н141У	н142У	21.91	–	–
н142У	н78У	12.42	–	–

3. Сведения о характеристиках уточняемого земельного участка с кадастровым номером 40:13:050205:2042

№ п/п	Наименование характеристики	Значение характеристики
1	2	3
1.	Адрес земельного участка	–
1.1	Сведения о местоположении земельного участка (при отсутствии адреса) в структурированном в соответствии с федеральной информационной адресной системой виде	Калужская обл., Малоярославецкий р-н, Митинка д
1.2	Дополнительные сведения о местоположении земельного участка	–
2.	Площадь земельного участка ± величина предельной погрешности определения (вычисления) площади ($P \pm \Delta P$), м ²	266 кв.м ± 3.30 кв.м
3.	Формула, примененная для вычисления предельной погрешности определения площади земельного участка с подставленными значениями (ΔP), м ²	$\Delta P = 2 * 0.10 * \sqrt{266} * \sqrt{((1 + 1.23^2)/(2 * 1.23))} = 3.30$
4.	Площадь земельного участка согласно сведениям Единого государственного реестра недвижимости ($P_{\text{кад}}$), м ²	270
5.	Оценка расхождения P и $P_{\text{кад}}$ ($P - P_{\text{кад}}$), м ²	4 кв.м
6.	Предельные минимальный и максимальный размеры земельного участка ($P_{\text{мин}}$ и $P_{\text{макс}}$), м ²	–
7.	Кадастровый номер или иной государственный учетный номер (инвентарный) объекта недвижимости, расположенного на земельном участке	–
8.	Вид (виды) разрешенного использования	для ведения личного подсобного хозяйства

8.1	Дополнительные сведения об использовании земельного участка	–
9.	Сведения о земельных участках (землях общего пользования, территории общего пользования), посредством которых обеспечивается доступ	–
10.	Иные сведения	–

4. Пояснения к сведениям об уточняемом земельном участке с кадастровым номером: 40:13:050205:2042

1. –

Сведения об уточняемых земельных участках, необходимые для исправления реестровых ошибок в сведениях о местоположении их границ

1. Сведения о характерных точках границ уточняемого земельного участка с кадастровым номером 40:13:050205:2045

Система координат МСК-40, зона 1

Зона № 1

Обозначение характерных точек границ	Координаты, м				Метод определения координат	Формулы, примененные для расчета средней квадратической погрешности определения координат характерных точек границ (Mt), с подставленными в такие формулы значениями и итоговые (вычисленные) значения Mt, м	Описание закрепления точки
	содержатся в Едином государственном реестре недвижимости		определены в ходе выполнения комплексных кадастровых работ				
	X	Y	X	Y			
1	2	3	4	5	6	7	8
n143У	–	–	48826 4.32	13211 28.83	Метод спутниковых геодезических измерений (определений)	$Mt = \sqrt{(0.07^2 + 0.07^2)} = 0.10$	–
n144У	–	–	48824 7.54	13211 21.83	Метод спутниковых геодезических измерений (определений)	$Mt = \sqrt{(0.07^2 + 0.07^2)} = 0.10$	–
n145У	–	–	48827	13210	Метод спутниковых	$Mt = \sqrt{(0.07^2 + 0.07^2)} =$	–

			1.58	63.76	геодезических измерений (определений)	0.10	
н146У	–	–	48828 8.89	13210 71.33	Метод спутниковых геодезических измерений (определений)	$Mt=\sqrt{(0.07^2+0.07^2)}=0.10$	–
н147У	–	–	48828 5.75	13210 76.73	Метод спутниковых геодезических измерений (определений)	$Mt=\sqrt{(0.07^2+0.07^2)}=0.10$	–
н148У	–	–	48828 2.92	13210 82.65	Метод спутниковых геодезических измерений (определений)	$Mt=\sqrt{(0.07^2+0.07^2)}=0.10$	–
н149У	–	–	48826 9.95	13211 14.84	Метод спутниковых геодезических измерений (определений)	$Mt=\sqrt{(0.07^2+0.07^2)}=0.10$	–
н150У	–	–	48826 5.84	13211 25.14	Метод спутниковых геодезических измерений (определений)	$Mt=\sqrt{(0.07^2+0.07^2)}=0.10$	–
н143У	–	–	48826 4.32	13211 28.83	Метод спутниковых геодезических измерений (определений)	$Mt=\sqrt{(0.07^2+0.07^2)}=0.10$	–

2. Сведения о частях границ уточняемого земельного участка с кадастровым номером 40:13:050205:2045

Обозначение части границ		Горизонтальное проложение (S), м	Описание прохождения части границ	Сведения о согласовании местоположения границ (согласовано/спорное)
от т.	до т.			
1	2	3	4	5
н143У	н144У	18.18	–	–
н144У	н145У	62.85	–	–

н145У	н146У	18.89	–	–
н146У	н147У	6.25	–	–
н147У	н148У	6.56	–	–
н148У	н149У	34.70	–	–
н149У	н150У	11.09	–	–
н150У	н143У	3.99	–	–

3. Сведения о характеристиках уточняемого земельного участка с кадастровым номером 40:13:050205:2045

№ п/п	Наименование характеристики	Значение характеристики
1	2	3
1.	Адрес земельного участка	–
1.1	Сведения о местоположении земельного участка (при отсутствии адреса) в структурированном в соответствии с федеральной информационной адресной системой виде	Калужская обл., Малоярославецкий р-н, Митинка д, Лесная ул, 6 д, 2 кв
1.2	Дополнительные сведения о местоположении земельного участка	–
2.	Площадь земельного участка ± величина предельной погрешности определения (вычисления) площади ($P \pm \Delta P$), м ²	1128 кв.м ± 7.06 кв.м
3.	Формула, примененная для вычисления предельной погрешности определения площади земельного участка с подставленными значениями (ΔP), м ²	$\Delta P = 2 * 0.10 * \sqrt{1128} * \sqrt{((1 + 1.57^2)/(2 * 1.57))} = 7.06$
4.	Площадь земельного участка согласно сведениям Единого государственного реестра недвижимости ($P_{\text{кад}}$), м ²	1122
5.	Оценка расхождения P и $P_{\text{кад}}$ ($P - P_{\text{кад}}$), м ²	6 кв.м
6.	Предельные минимальный и максимальный размеры земельного участка ($P_{\text{мин}}$ и $P_{\text{макс}}$), м ²	–
7.	Кадастровый номер или иной государственный учетный номер (инвентарный) объекта недвижимости, расположенного на земельном участке	–
8.	Вид (виды) разрешенного использования	для ведения личного подсобного

		хозяйства
8.1	Дополнительные сведения об использовании земельного участка	–
9.	Сведения о земельных участках (землях общего пользования, территории общего пользования), посредством которых обеспечивается доступ	–
10.	Иные сведения	–

4. Пояснения к сведениям об уточняемом земельном участке с кадастровым номером: 40:13:050205:2045

1.	–
----	---

Сведения об уточняемых земельных участках, необходимые для исправления реестровых ошибок в сведениях о местоположении их границ

1. Сведения о характерных точках границ уточняемого земельного участка с кадастровым номером 40:13:050205:2047

Система координат МСК-40, зона 1

Зона № 1

Обозначение характерных точек границ	Координаты, м				Метод определения координат	Формулы, примененные для расчета средней квадратической погрешности определения координат характерных точек границ (Mt), с подставленными в такие формулы значениями и итоговые (вычисленные) значения Mt, м	Описание закрепления точки
	содержатся в Едином государственном реестре недвижимости		определены в ходе выполнения комплексных кадастровых работ				
	X	Y	X	Y			
1	2	3	4	5	6	7	8
н151У	–	–	48861 3.14	13210 46.97	Метод спутниковых геодезических измерений (определений)	$Mt = \sqrt{(0.07^2 + 0.07^2)} = 0.10$	–
н152У	–	–	48860 5.73	13210 63.08	Метод спутниковых геодезических измерений (определений)	$Mt = \sqrt{(0.07^2 + 0.07^2)} = 0.10$	–

н106У	–	–	48858 4.71	13210 52.96	Метод спутниковых геодезических измерений (определений)	$Mt=\sqrt{(0.07^2+0.07^2)}=$ 0.10	–
н105У	–	–	48858 6.37	13210 49.13	Метод спутниковых геодезических измерений (определений)	$Mt=\sqrt{(0.07^2+0.07^2)}=$ 0.10	–
н153У	–	–	48859 2.28	13210 36.87	Метод спутниковых геодезических измерений (определений)	$Mt=\sqrt{(0.07^2+0.07^2)}=$ 0.10	–
н151У	–	–	48861 3.14	13210 46.97	Метод спутниковых геодезических измерений (определений)	$Mt=\sqrt{(0.07^2+0.07^2)}=$ 0.10	–

2. Сведения о частях границ уточняемого земельного участка с кадастровым номером 40:13:050205:2047

Обозначение части границ		Горизонтальное проложение (S), м	Описание прохождения части границ	Сведения о согласовании местоположения границ (согласовано/спорное)
от г.	до г.			
1	2	3	4	5
н151У	н152У	17.73	–	–
н152У	н106У	23.33	–	–
н106У	н105У	4.17	–	–
н105У	н153У	13.61	–	–
н153У	н151У	23.18	–	–

3. Сведения о характеристиках уточняемого земельного участка с кадастровым номером 40:13:050205:2047

№ п/п	Наименование характеристики	Значение характеристики
1	2	3
1.	Адрес земельного участка	–

1.1	Сведения о местоположении земельного участка (при отсутствии адреса) в структурированном в соответствии с федеральной информационной адресной системой виде	Калужская обл., Малоярославецкий р-н, Митинка д
1.2	Дополнительные сведения о местоположении земельного участка	—
2.	Площадь земельного участка ± величина предельной погрешности определения (вычисления) площади ($P \pm \Delta P$), м ²	414 кв.м ± 4.08 кв.м
3.	Формула, примененная для вычисления предельной погрешности определения площади земельного участка с подставленными значениями (ΔP), м ²	$\Delta P = 2 * 0.10 * \sqrt{414} * \sqrt{((1 + 1.08^2)/(2 * 1.08))} = 4.08$
4.	Площадь земельного участка согласно сведениям Единого государственного реестра недвижимости ($P_{\text{кад}}$), м ²	400
5.	Оценка расхождения P и $P_{\text{кад}}$ ($P - P_{\text{кад}}$), м ²	14 кв.м
6.	Предельные минимальный и максимальный размеры земельного участка ($P_{\text{мин}}$ и $P_{\text{макс}}$), м ²	—
7.	Кадастровый номер или иной государственный учетный номер (инвентарный) объекта недвижимости, расположенного на земельном участке	—
8.	Вид (виды) разрешенного использования	для ведения личного подсобного хозяйства
8.1	Дополнительные сведения об использовании земельного участка	—
9.	Сведения о земельных участках (землях общего пользования, территории общего пользования), посредством которых обеспечивается доступ	—
10.	Иные сведения	—

4. Пояснения к сведениям об уточняемом земельном участке с кадастровым номером: 40:13:050205:2047

1. —

Сведения об уточняемых земельных участках, необходимые для исправления реестровых ошибок в сведениях о местоположении их границ

1. Сведения о характерных точках границ уточняемого земельного участка с кадастровым номером 40:13:050205:2048

Система координат <u>МСК-40, зона 1</u>					Зона № <u>1</u>		
Обозначение характерных точек границ	Координаты, м				Метод определения координат	Формулы, примененные для расчета средней квадратической погрешности определения координат характерных точек границ (Mt), с подставленными в такие формулы значениями и итоговые (вычисленные) значения Mt, м	Описание закрепления точки
	содержатся в Едином государственно м реестре недвижимости		определены в ходе выполнения комплексных кадастровых работ				
	X	Y	X	Y			
1	2	3	4	5	6	7	8
н154У	–	–	48856 4.84	13211 56.36	Метод спутниковых геодезических измерений (определений)	$Mt = \sqrt{(0.07^2 + 0.07^2)} = 0.10$	–
н18У	–	–	48855 6.60	13211 74.87	Метод спутниковых геодезических измерений (определений)	$Mt = \sqrt{(0.07^2 + 0.07^2)} = 0.10$	–
н19У	–	–	48854 1.48	13211 68.22	Метод спутниковых геодезических измерений (определений)	$Mt = \sqrt{(0.07^2 + 0.07^2)} = 0.10$	–
н20У	–	–	48853 9.67	13211 72.91	Метод спутниковых геодезических измерений (определений)	$Mt = \sqrt{(0.07^2 + 0.07^2)} = 0.10$	–
н155У	–	–	48852 9.07	13211 68.39	Метод спутниковых геодезических измерений (определений)	$Mt = \sqrt{(0.07^2 + 0.07^2)} = 0.10$	–
н156У	–	–	48852 9.10	13211 58.19	Метод спутниковых геодезических измерений	$Mt = \sqrt{(0.07^2 + 0.07^2)} = 0.10$	–

					(определений)		
н157У	–	–	48852 6.18	13211 56.76	Метод спутниковых геодезических измерений (определений)	$Mt=\sqrt{(0.07^2+0.07^2)}=0.10$	–
н63У	–	–	48853 1.85	13211 42.29	Метод спутниковых геодезических измерений (определений)	$Mt=\sqrt{(0.07^2+0.07^2)}=0.10$	–
н62У	–	–	48854 1.98	13211 46.54	Метод спутниковых геодезических измерений (определений)	$Mt=\sqrt{(0.07^2+0.07^2)}=0.10$	–
н154У	–	–	48856 4.84	13211 56.36	Метод спутниковых геодезических измерений (определений)	$Mt=\sqrt{(0.07^2+0.07^2)}=0.10$	–

2. Сведения о частях границ уточняемого земельного участка с кадастровым номером 40:13:050205:2048

Обозначение части границ		Горизонтальное проложение (S), м	Описание прохождения части границ	Сведения о согласовании местоположения границ (согласовано/спорное)
от т.	до т.			
1	2	3	4	5
н154У	н18У	20.26	–	–
н18У	н19У	16.52	–	–
н19У	н20У	5.03	–	–
н20У	н155У	11.52	–	–
н155У	н156У	10.20	–	–
н156У	н157У	3.25	–	–
н157У	н63У	15.54	–	–
н63У	н62У	10.99	–	–
н62У	н154У	24.88	–	–

3. Сведения о характеристиках уточняемого земельного участка с кадастровым номером 40:13:050205:2048

№ п/п	Наименование характеристики	Значение характеристики
1	2	3
1.	Адрес земельного участка	–
1.1	Сведения о местоположении земельного участка (при отсутствии адреса) в структурированном в соответствии с федеральной информационной адресной системой виде	Калужская обл., Малоярославецкий р-н, Митинка д
1.2	Дополнительные сведения о местоположении земельного участка	–
2.	Площадь земельного участка ± величина предельной погрешности определения (вычисления) площади ($P \pm \Delta P$), м ²	758 кв.м ± 5.55 кв.м
3.	Формула, примененная для вычисления предельной погрешности определения площади земельного участка с подставленными значениями (ΔP), м ²	$\Delta P = 2 * 0.10 * \sqrt{758} * \sqrt{((1 + 1.19^2)/(2 * 1.19))} = 5.55$
4.	Площадь земельного участка согласно сведениям Единого государственного реестра недвижимости ($P_{\text{кад}}$), м ²	750
5.	Оценка расхождения P и $P_{\text{кад}}$ ($P - P_{\text{кад}}$), м ²	8 кв.м
6.	Предельные минимальный и максимальный размеры земельного участка ($P_{\text{мин}}$ и $P_{\text{макс}}$), м ²	–
7.	Кадастровый номер или иной государственный учетный номер (инвентарный) объекта недвижимости, расположенного на земельном участке	–
8.	Вид (виды) разрешенного использования	для ведения личного подсобного хозяйства
8.1	Дополнительные сведения об использовании земельного участка	–
9.	Сведения о земельных участках (землях общего пользования, территории общего пользования), посредством которых обеспечивается доступ	–
10.	Иные сведения	–

4. Пояснения к сведениям об уточняемом земельном участке с кадастровым номером:

40:13:050205:2048

1. –

Сведения об уточняемых земельных участках, необходимые для исправления реестровых ошибок в сведениях о местоположении их границ

1. Сведения о характерных точках границ уточняемого земельного участка с кадастровым номером 40:13:050205:2050

Система координат МСК-40, зона 1Зона № 1

Обозначение характерных точек границ	Координаты, м				Метод определения координат	Формулы, примененные для расчета средней квадратической погрешности определения координат характерных точек границ (Mt), с подставленными в такие формулы значениями и итоговые (вычисленные) значения Mt, м	Описание закрепления точки
	содержатся в Едином государственном реестре недвижимости		определены в ходе выполнения комплексных кадастровых работ				
	X	Y	X	Y			
1	2	3	4	5	6	7	8
н45У	–	–	48830 6.87	13213 37.39	Метод спутниковых геодезических измерений (определений)	$Mt = \sqrt{(0.07^2 + 0.07^2)} = 0.10$	–
н46У	–	–	48829 4.53	13213 32.91	Метод спутниковых геодезических измерений (определений)	$Mt = \sqrt{(0.07^2 + 0.07^2)} = 0.10$	–
н158У	–	–	48829 2.09	13213 33.75	Метод спутниковых геодезических измерений (определений)	$Mt = \sqrt{(0.07^2 + 0.07^2)} = 0.10$	–
н159У	–	–	48828 1.17	13213 30.39	Метод спутниковых геодезических измерений (определений)	$Mt = \sqrt{(0.07^2 + 0.07^2)} = 0.10$	–

н160У	–	–	48827 0.61	13213 56.96	Метод спутниковых геодезических измерений (определений)	$Mt=\sqrt{(0.07^2+0.07^2)}=$ 0.10	–
н161У	–	–	48826 9.40	13213 60.21	Метод спутниковых геодезических измерений (определений)	$Mt=\sqrt{(0.07^2+0.07^2)}=$ 0.10	–
н162У	–	–	48827 9.46	13213 63.96	Метод спутниковых геодезических измерений (определений)	$Mt=\sqrt{(0.07^2+0.07^2)}=$ 0.10	–
н163У	–	–	48828 0.60	13213 61.10	Метод спутниковых геодезических измерений (определений)	$Mt=\sqrt{(0.07^2+0.07^2)}=$ 0.10	–
н164У	–	–	48828 4.58	13213 62.55	Метод спутниковых геодезических измерений (определений)	$Mt=\sqrt{(0.07^2+0.07^2)}=$ 0.10	–
н165У	–	–	48828 4.33	13213 63.36	Метод спутниковых геодезических измерений (определений)	$Mt=\sqrt{(0.07^2+0.07^2)}=$ 0.10	–
н166У	–	–	48829 6.09	13213 66.95	Метод спутниковых геодезических измерений (определений)	$Mt=\sqrt{(0.07^2+0.07^2)}=$ 0.10	–
н167У	–	–	48829 8.40	13213 60.89	Метод спутниковых геодезических измерений (определений)	$Mt=\sqrt{(0.07^2+0.07^2)}=$ 0.10	–
н168У	–	–	48830 1.62	13213 51.16	Метод спутниковых геодезических измерений	$Mt=\sqrt{(0.07^2+0.07^2)}=$ 0.10	–

					(определений)		
н45У	–	–	48830 6.87	13213 37.39	Метод спутниковых геодезических измерений (определений)	$Mt=\sqrt{(0.07^2+0.07^2)}=$ 0.10	–

2. Сведения о частях границ уточняемого земельного участка с кадастровым номером 40:13:050205:2050

Обозначение части границ		Горизонтальное проложение (S), м	Описание прохождения части границ	Сведения о согласовании местоположения границ (согласовано/спорное)
от т.	до т.			
1	2	3	4	5
н45У	н46У	13.13	–	–
н46У	н158У	2.58	–	–
н158У	н159У	11.43	–	–
н159У	н160У	28.59	–	–
н160У	н161У	3.47	–	–
н161У	н162У	10.74	–	–
н162У	н163У	3.08	–	–
н163У	н164У	4.24	–	–
н164У	н165У	0.85	–	–
н165У	н166У	12.30	–	–
н166У	н167У	6.49	–	–
н167У	н168У	10.25	–	–
н168У	н45У	14.74	–	–

3. Сведения о характеристиках уточняемого земельного участка с кадастровым номером 40:13:050205:2050

№ п/п	Наименование характеристики	Значение характеристики
1	2	3
1.	Адрес земельного участка	–

1.1	Сведения о местоположении земельного участка (при отсутствии адреса) в структурированном в соответствии с федеральной информационной адресной системой виде	Калужская обл., Малоярославецкий р-н, Митинка д, Центральная ул, 5 д
1.2	Дополнительные сведения о местоположении земельного участка	—
2.	Площадь земельного участка ± величина предельной погрешности определения (вычисления) площади ($P \pm \Delta P$), м ²	856 кв.м ± 5.85 кв.м
3.	Формула, примененная для вычисления предельной погрешности определения площади земельного участка с подставленными значениями (ΔP), м ²	$\Delta P = 2 * 0.10 * \sqrt{856} * \sqrt{((1 + 1.02^2)/(2 * 1.02))} = 5.85$
4.	Площадь земельного участка согласно сведениям Единого государственного реестра недвижимости ($P_{\text{кад}}$), м ²	859
5.	Оценка расхождения P и $P_{\text{кад}}$ ($P - P_{\text{кад}}$), м ²	3 кв.м
6.	Предельные минимальный и максимальный размеры земельного участка ($P_{\text{мин}}$ и $P_{\text{макс}}$), м ²	—
7.	Кадастровый номер или иной государственный учетный номер (инвентарный) объекта недвижимости, расположенного на земельном участке	—
8.	Вид (виды) разрешенного использования	для ведения личного подсобного хозяйства
8.1	Дополнительные сведения об использовании земельного участка	—
9.	Сведения о земельных участках (землях общего пользования, территории общего пользования), посредством которых обеспечивается доступ	—
10.	Иные сведения	—

4. Пояснения к сведениям об уточняемом земельном участке с кадастровым номером: 40:13:050205:2050

1. —

Сведения об уточняемых земельных участках, необходимые для исправления реестровых ошибок в сведениях о местоположении их границ

1. Сведения о характерных точках границ уточняемого земельного участка с кадастровым номером 40:13:050205:2052

Система координат МСК-40, зона 1					Зона № 1		
Обозначение характерных точек границ	Координаты, м				Метод определения координат	Формулы, примененные для расчета средней квадратической погрешности определения координат характерных точек границ (Mt), с подставленными в такие формулы значениями и итоговые (вычисленные) значения Mt, м	Описание закрепления точки
	содержатся в Едином государственно м реестре недвижимости		определены в ходе выполнения комплексных кадастровых работ				
	X	Y	X	Y			
1	2	3	4	5	6	7	8
н169У	–	–	48859 3.16	13210 35.14	Метод спутниковых геодезических измерений (определений)	$Mt=\sqrt{(0.07^2+0.07^2)}=0.10$	–
н153У	–	–	48859 2.28	13210 36.87	Метод спутниковых геодезических измерений (определений)	$Mt=\sqrt{(0.07^2+0.07^2)}=0.10$	–
н105У	–	–	48858 6.37	13210 49.13	Метод спутниковых геодезических измерений (определений)	$Mt=\sqrt{(0.07^2+0.07^2)}=0.10$	–
н104У	–	–	48856 7.69	13210 41.19	Метод спутниковых геодезических измерений (определений)	$Mt=\sqrt{(0.07^2+0.07^2)}=0.10$	–
н170У	–	–	48857 4.80	13210 25.41	Метод спутниковых геодезических измерений (определений)	$Mt=\sqrt{(0.07^2+0.07^2)}=0.10$	–
н169У	–	–	48859 3.16	13210 35.14	Метод спутниковых геодезических измерений	$Mt=\sqrt{(0.07^2+0.07^2)}=0.10$	–

					(определений)		
2. Сведения о частях границ уточняемого земельного участка с кадастровым номером 40:13:050205:2052							
Обозначение части границ		Горизонтальное проложение (S), м	Описание прохождения части границ	Сведения о согласовании местоположения границ (согласовано/спорное)			
от т.	до т.						
1	2	3	4	5			
н169У	н153У	1.94	–	–			
н153У	н105У	13.61	–	–			
н105У	н104У	20.30	–	–			
н104У	н170У	17.31	–	–			
н170У	н169У	20.78	–	–			
3. Сведения о характеристиках уточняемого земельного участка с кадастровым номером 40:13:050205:2052							
№ п/п	Наименование характеристики			Значение характеристики			
1	2			3			
1.	Адрес земельного участка			–			
1.1	Сведения о местоположении земельного участка (при отсутствии адреса) в структурированном в соответствии с федеральной информационной адресной системой виде			Калужская обл., Малоярославецкий р-н, Митинка д			
1.2	Дополнительные сведения о местоположении земельного участка			–			
2.	Площадь земельного участка ± величина предельной погрешности определения (вычисления) площади (P ± ΔP), м ²			337 кв.м ± 3.67 кв.м			
3.	Формула, примененная для вычисления предельной погрешности определения площади земельного участка с подставленными значениями (ΔP), м ²			$\Delta P = 2 * 0.10 * \sqrt{337} * \sqrt{((1 + 1.07^2)/(2 * 1.07))} = 3.67$			
4.	Площадь земельного участка согласно сведениям Единого государственного реестра недвижимости (P _{кад}), м ²			337			
5.	Оценка расхождения P и P _{кад} (P - P _{кад}), м ²			0 кв.м			

6.	Предельные минимальный и максимальный размеры земельного участка ($P_{\text{мин}}$ и $P_{\text{макс}}$), M^2	–
7.	Кадастровый номер или иной государственный учетный номер (инвентарный) объекта недвижимости, расположенного на земельном участке	–
8.	Вид (виды) разрешенного использования	для ведения личного подсобного хозяйства
8.1	Дополнительные сведения об использовании земельного участка	–
9.	Сведения о земельных участках (землях общего пользования, территории общего пользования), посредством которых обеспечивается доступ	–
10.	Иные сведения	–

4. Пояснения к сведениям об уточняемом земельном участке с кадастровым номером: 40:13:050205:2052

1.	–
----	---

Сведения об уточняемых земельных участках, необходимые для исправления реестровых ошибок в сведениях о местоположении их границ

1. Сведения о характерных точках границ уточняемого земельного участка с кадастровым номером 40:13:050205:2053

Система координат МСК-40, зона 1

Зона № 1

Обозначение характерных точек границ	Координаты, м				Метод определения координат	Формулы, примененные для расчета средней квадратической погрешности определения координат характерных точек границ (Mt), с подставленными в такие формулы значениями и итоговые (вычисленные) значения Mt , м	Описание закрепления точки
	содержатся в Едином государственном реестре недвижимости		определены в ходе выполнения комплексных кадастровых работ				
	X	Y	X	Y			
1	2	3	4	5	6	7	8
n171У	–	–	48857 1.55	13211 43.40	Метод спутниковых геодезических	$Mt = \sqrt{(0.07^2 + 0.07^2)} = 0.10$	–

					измерений (определений)		
н172У	–	–	48856 5.59	13211 56.69	Метод спутниковых геодезических измерений (определений)	$Mt=\sqrt{(0.07^2+0.07^2)}=$ 0.10	–
н154У	–	–	48856 4.84	13211 56.36	Метод спутниковых геодезических измерений (определений)	$Mt=\sqrt{(0.07^2+0.07^2)}=$ 0.10	–
н62У	–	–	48854 1.98	13211 46.54	Метод спутниковых геодезических измерений (определений)	$Mt=\sqrt{(0.07^2+0.07^2)}=$ 0.10	–
н61У	–	–	48854 8.41	13211 33.20	Метод спутниковых геодезических измерений (определений)	$Mt=\sqrt{(0.07^2+0.07^2)}=$ 0.10	–
н171У	–	–	48857 1.55	13211 43.40	Метод спутниковых геодезических измерений (определений)	$Mt=\sqrt{(0.07^2+0.07^2)}=$ 0.10	–

2. Сведения о частях границ уточняемого земельного участка с кадастровым номером 40:13:050205:2053

Обозначение части границ		Горизонтальное проложение (S), м	Описание прохождения части границ	Сведения о согласовании местоположения границ (согласовано/спорное)
от т.	до т.			
1	2	3	4	5
н171У	н172У	14.57	–	–
н172У	н154У	0.82	–	–
н154У	н62У	24.88	–	–
н62У	н61У	14.81	–	–
н61У	н171У	25.29	–	–

3. Сведения о характеристиках уточняемого земельного участка с кадастровым номером

<u>40:13:050205:2053</u>		
№ п/п	Наименование характеристики	Значение характеристики
1	2	3
1.	Адрес земельного участка	—
1.1	Сведения о местоположении земельного участка (при отсутствии адреса) в структурированном в соответствии с федеральной информационной адресной системой виде	Калужская обл., Малоярославецкий р-н, Митинка д
1.2	Дополнительные сведения о местоположении земельного участка	—
2.	Площадь земельного участка ± величина предельной погрешности определения (вычисления) площади ($P \pm \Delta P$), м ²	374 кв.м ± 3.92 кв.м
3.	Формула, примененная для вычисления предельной погрешности определения площади земельного участка с подставленными значениями (ΔP), м ²	$\Delta P = 2 * 0.10 * \sqrt{374} * \sqrt{((1 + 1.26^2)/(2 * 1.26))} = 3.92$
4.	Площадь земельного участка согласно сведениям Единого государственного реестра недвижимости ($P_{\text{кад}}$), м ²	360
5.	Оценка расхождения P и $P_{\text{кад}}$ ($P - P_{\text{кад}}$), м ²	14 кв.м
6.	Предельные минимальный и максимальный размеры земельного участка ($P_{\text{мин}}$ и $P_{\text{макс}}$), м ²	—
7.	Кадастровый номер или иной государственный учетный номер (инвентарный) объекта недвижимости, расположенного на земельном участке	—
8.	Вид (виды) разрешенного использования	для ведения личного подсобного хозяйства
8.1	Дополнительные сведения об использовании земельного участка	—
9.	Сведения о земельных участках (землях общего пользования, территории общего пользования), посредством которых обеспечивается доступ	—
10.	Иные сведения	—
4. Пояснения к сведениям об уточняемом земельном участке с кадастровым номером:		
<u>40:13:050205:2053</u>		

1. –

Сведения об уточняемых земельных участках, необходимые для исправления реестровых ошибок в сведениях о местоположении их границ

1. Сведения о характерных точках границ уточняемого земельного участка с кадастровым номером 40:13:050205:2058

Система координат МСК-40, зона 1Зона № 1

Обозначение характерных точек границ	Координаты, м				Метод определения координат	Формулы, примененные для расчета средней квадратической погрешности определения координат характерных точек границ (Mt), с подставленными в такие формулы значениями и итоговые (вычисленные) значения Mt, м	Описание закрепления точки
	содержатся в Едином государственном реестре недвижимости		определены в ходе выполнения комплексных кадастровых работ				
	X	Y	X	Y			
1	2	3	4	5	6	7	8
н173У	–	–	48860 2.19	13210 17.47	Метод спутниковых геодезических измерений (определений)	$Mt = \sqrt{(0.07^2 + 0.07^2)} = 0.10$	–
н169У	–	–	48859 3.16	13210 35.14	Метод спутниковых геодезических измерений (определений)	$Mt = \sqrt{(0.07^2 + 0.07^2)} = 0.10$	–
н170У	–	–	48857 4.80	13210 25.41	Метод спутниковых геодезических измерений (определений)	$Mt = \sqrt{(0.07^2 + 0.07^2)} = 0.10$	–
н174У	–	–	48858 3.54	13210 06.30	Метод спутниковых геодезических измерений (определений)	$Mt = \sqrt{(0.07^2 + 0.07^2)} = 0.10$	–
н173У	–	–	48860	13210	Метод спутниковых	$Mt = \sqrt{(0.07^2 + 0.07^2)} =$	–

			2.19	17.47	геодезических измерений (определений)	0.10	
--	--	--	------	-------	---------------------------------------	------	--

2. Сведения о частях границ уточняемого земельного участка с кадастровым номером 40:13:050205:2058

Обозначение части границ		Горизонтальное проложение (S), м	Описание прохождения части границ	Сведения о согласовании местоположения границ (согласовано/спорное)
от г.	до г.			
1	2	3	4	5
н173У	н169У	19.84	–	–
н169У	н170У	20.78	–	–
н170У	н174У	21.01	–	–
н174У	н173У	21.74	–	–

3. Сведения о характеристиках уточняемого земельного участка с кадастровым номером 40:13:050205:2058

№ п/п	Наименование характеристики	Значение характеристики
1	2	3
1.	Адрес земельного участка	–
1.1	Сведения о местоположении земельного участка (при отсутствии адреса) в структурированном в соответствии с федеральной информационной адресной системой виде	Калужская обл., Малоярославецкий р-н, Митинка д
1.2	Дополнительные сведения о местоположении земельного участка	–
2.	Площадь земельного участка ± величина предельной погрешности определения (вычисления) площади (P ± ΔP), м ²	433 кв.м ± 4.16 кв.м
3.	Формула, примененная для вычисления предельной погрешности определения площади земельного участка с подставленными значениями (ΔP), м ²	$\Delta P = 2 * 0.10 * \sqrt{433} * \sqrt{((1 + 1.05^2)/(2 * 1.05))} = 4.16$
4.	Площадь земельного участка согласно сведениям Единого государственного реестра недвижимости (P _{кад}), м ²	440
5.	Оценка расхождения P и P _{кад} (P - P _{кад}), м ²	7 кв.м

6.	Предельные минимальный и максимальный размеры земельного участка ($P_{\text{мин}}$ и $P_{\text{макс}}$), M^2	–
7.	Кадастровый номер или иной государственный учетный номер (инвентарный) объекта недвижимости, расположенного на земельном участке	–
8.	Вид (виды) разрешенного использования	для ведения личного подсобного хозяйства
8.1	Дополнительные сведения об использовании земельного участка	–
9.	Сведения о земельных участках (землях общего пользования, территории общего пользования), посредством которых обеспечивается доступ	–
10.	Иные сведения	–

4. Пояснения к сведениям об уточняемом земельном участке с кадастровым номером: 40:13:050205:2058

1.	–
----	---

Сведения об уточняемых земельных участках, необходимые для исправления реестровых ошибок в сведениях о местоположении их границ

1. Сведения о характерных точках границ уточняемого земельного участка с кадастровым номером 40:13:050205:2059

Система координат МСК-40, зона 1

Зона № 1

Обозначение характерных точек границ	Координаты, м				Метод определения координат	Формулы, примененные для расчета средней квадратической погрешности определения координат характерных точек границ (Mt), с подставленными в такие формулы значениями и итоговые (вычисленные) значения Mt , м	Описание закрепления точки
	содержатся в Едином государственном реестре недвижимости		определены в ходе выполнения комплексных кадастровых работ				
	X	Y	X	Y			
1	2	3	4	5	6	7	8
н86У	–	–	48851 2.03	13211 01.51	Метод спутниковых геодезических	$Mt = \sqrt{(0.07^2 + 0.07^2)} = 0.10$	–

					измерений (определений)		
н85У	–	–	48850 6.50	13211 14.40	Метод спутниковых геодезических измерений (определений)	$Mt=\sqrt{(0.07^2+0.07^2)}=$ 0.10	–
н175У	–	–	48848 3.30	13211 04.33	Метод спутниковых геодезических измерений (определений)	$Mt=\sqrt{(0.07^2+0.07^2)}=$ 0.10	–
н176У	–	–	48848 8.58	13210 91.27	Метод спутниковых геодезических измерений (определений)	$Mt=\sqrt{(0.07^2+0.07^2)}=$ 0.10	–
н86У	–	–	48851 2.03	13211 01.51	Метод спутниковых геодезических измерений (определений)	$Mt=\sqrt{(0.07^2+0.07^2)}=$ 0.10	–

2. Сведения о частях границ уточняемого земельного участка с кадастровым номером 40:13:050205:2059

Обозначение части границ		Горизонтальное проложение (S), м	Описание прохождения части границ	Сведения о согласовании местоположения границ (согласовано/спорное)
от г.	до г.			
1	2	3	4	5
н86У	н85У	14.03	–	–
н85У	н175У	25.29	–	–
н175У	н176У	14.09	–	–
н176У	н86У	25.59	–	–

3. Сведения о характеристиках уточняемого земельного участка с кадастровым номером 40:13:050205:2059

№ п/п	Наименование характеристики	Значение характеристики
1	2	3
1.	Адрес земельного участка	–

1.1	Сведения о местоположении земельного участка (при отсутствии адреса) в структурированном в соответствии с федеральной информационной адресной системой виде	Калужская обл., Малоярославецкий р-н, Митинка д, Центральная ул, 1 д, 2 кв
1.2	Дополнительные сведения о местоположении земельного участка	–
2.	Площадь земельного участка ± величина предельной погрешности определения (вычисления) площади ($P \pm \Delta P$), м ²	358 кв.м ± 3.83 кв.м
3.	Формула, примененная для вычисления предельной погрешности определения площади земельного участка с подставленными значениями (ΔP), м ²	$\Delta P = 2 * 0.10 * \sqrt{358} * \sqrt{((1 + 1.24^2)/(2 * 1.24))} = 3.83$
4.	Площадь земельного участка согласно сведениям Единого государственного реестра недвижимости ($P_{\text{кад}}$), м ²	340
5.	Оценка расхождения P и $P_{\text{кад}}$ ($P - P_{\text{кад}}$), м ²	18 кв.м
6.	Предельные минимальный и максимальный размеры земельного участка ($P_{\text{мин}}$ и $P_{\text{макс}}$), м ²	–
7.	Кадастровый номер или иной государственный учетный номер (инвентарный) объекта недвижимости, расположенного на земельном участке	40:13:050205:2405
8.	Вид (виды) разрешенного использования	для ведения личного подсобного хозяйства
8.1	Дополнительные сведения об использовании земельного участка	–
9.	Сведения о земельных участках (землях общего пользования, территории общего пользования), посредством которых обеспечивается доступ	–
10.	Иные сведения	–
4. Пояснения к сведениям об уточняемом земельном участке с кадастровым номером: <u>40:13:050205:2059</u>		
1.	–	
Сведения об уточняемых земельных участках, необходимые для исправления реестровых ошибок в сведениях о местоположении их границ		
1. Сведения о характерных точках границ уточняемого земельного участка с кадастровым номером <u>40:13:050205:2060</u>		

Система координат МСК-40, зона 1					Зона № 1		
Обозначение характерных точек границ	Координаты, м				Метод определения координат	Формулы, примененные для расчета средней квадратической погрешности определения координат характерных точек границ (Mt), с подставленными в такие формулы значениями и итоговые (вычисленные) значения Mt, м	Описание закрепления точки
	содержатся в Едином государственно м реестре недвижимости		определены в ходе выполнения комплексных кадастровых работ				
	X	Y	X	Y			
1	2	3	4	5	6	7	8
н152У	–	–	48860 5.73	13210 63.08	Метод спутниковых геодезических измерений (определений)	$Mt = \sqrt{(0.07^2 + 0.07^2)} = 0.10$	–
н2У	–	–	48860 0.19	13210 76.21	Метод спутниковых геодезических измерений (определений)	$Mt = \sqrt{(0.07^2 + 0.07^2)} = 0.10$	–
н1У	–	–	48859 7.18	13210 74.89	Метод спутниковых геодезических измерений (определений)	$Mt = \sqrt{(0.07^2 + 0.07^2)} = 0.10$	–
н5У	–	–	48857 8.40	13210 66.05	Метод спутниковых геодезических измерений (определений)	$Mt = \sqrt{(0.07^2 + 0.07^2)} = 0.10$	–
н107У	–	–	48857 9.98	13210 62.78	Метод спутниковых геодезических измерений (определений)	$Mt = \sqrt{(0.07^2 + 0.07^2)} = 0.10$	–
н106У	–	–	48858 4.71	13210 52.96	Метод спутниковых геодезических измерений	$Mt = \sqrt{(0.07^2 + 0.07^2)} = 0.10$	–

					(определений)		
н152У	–	–	48860 5.73	13210 63.08	Метод спутниковых геодезических измерений (определений)	$Mt = \sqrt{(0.07^2 + 0.07^2)} = 0.10$	–

2. Сведения о частях границ уточняемого земельного участка с кадастровым номером 40:13:050205:2060

Обозначение части границ		Горизонтальное проложение (S), м	Описание прохождения части границ	Сведения о согласовании местоположения границ (согласовано/спорное)
от т.	до т.			
1	2	3	4	5
н152У	н2У	14.25	–	–
н2У	н1У	3.29	–	–
н1У	н5У	20.76	–	–
н5У	н107У	3.63	–	–
н107У	н106У	10.90	–	–
н106У	н152У	23.33	–	–

3. Сведения о характеристиках уточняемого земельного участка с кадастровым номером 40:13:050205:2060

№ п/п	Наименование характеристики	Значение характеристики
1	2	3
1.	Адрес земельного участка	–
1.1	Сведения о местоположении земельного участка (при отсутствии адреса) в структурированном в соответствии с федеральной информационной адресной системой виде	Калужская обл., Малоярославецкий р-н, Митинка д, Новостройка ул
1.2	Дополнительные сведения о местоположении земельного участка	–
2.	Площадь земельного участка ± величина предельной погрешности определения (вычисления) площади ($P \pm \Delta P$), м ²	342 кв.м ± 3.72 кв.м
3.	Формула, примененная для вычисления предельной погрешности определения площади земельного	$\Delta P = 2 * 0.10 * \sqrt{342} * \sqrt{((1 + 1.18^2)/(2 * 1.18))} = 3.72$

						(вычисленные) значения Mt, м	
1	2	3	4	5	6	7	8
н177У	–	–	48850 6.62	13213 35.12	Метод спутниковых геодезических измерений (определений)	$Mt=\sqrt{(0.07^2+0.07^2)}=$ 0.10	–
н178У	–	–	48851 5.67	13213 12.63	Метод спутниковых геодезических измерений (определений)	$Mt=\sqrt{(0.07^2+0.07^2)}=$ 0.10	–
н179У	–	–	48855 9.12	13213 29.90	Метод спутниковых геодезических измерений (определений)	$Mt=\sqrt{(0.07^2+0.07^2)}=$ 0.10	–
н180У	–	–	48855 1.96	13213 47.29	Метод спутниковых геодезических измерений (определений)	$Mt=\sqrt{(0.07^2+0.07^2)}=$ 0.10	–
н181У	–	–	48855 0.72	13213 50.64	Метод спутниковых геодезических измерений (определений)	$Mt=\sqrt{(0.07^2+0.07^2)}=$ 0.10	–
н182У	–	–	48854 4.52	13213 48.35	Метод спутниковых геодезических измерений (определений)	$Mt=\sqrt{(0.07^2+0.07^2)}=$ 0.10	–
н183У	–	–	48852 1.18	13213 40.34	Метод спутниковых геодезических измерений (определений)	$Mt=\sqrt{(0.07^2+0.07^2)}=$ 0.10	–
н184У	–	–	48851 0.64	13213 36.63	Метод спутниковых геодезических измерений (определений)	$Mt=\sqrt{(0.07^2+0.07^2)}=$ 0.10	–

н177У	–	–	48850 6.62	13213 35.12	Метод спутниковых геодезических измерений (определений)	$Mt=\sqrt{(0.07^2+0.07^2)}=$ 0.10	–
-------	---	---	---------------	----------------	---	--------------------------------------	---

2. Сведения о частях границ уточняемого земельного участка с кадастровым номером 40:13:050205:2061

Обозначение части границ		Горизонтальное проложение (S), м	Описание прохождения части границ	Сведения о согласовании местоположения границ (согласовано/спорное)
от т.	до т.			
1	2	3	4	5
н177У	н178У	24.24	–	–
н178У	н179У	46.76	–	–
н179У	н180У	18.81	–	–
н180У	н181У	3.57	–	–
н181У	н182У	6.61	–	–
н182У	н183У	24.68	–	–
н183У	н184У	11.17	–	–
н184У	н177У	4.29	–	–

3. Сведения о характеристиках уточняемого земельного участка с кадастровым номером 40:13:050205:2061

№ п/п	Наименование характеристики	Значение характеристики
1	2	3
1.	Адрес земельного участка	–
1.1	Сведения о местоположении земельного участка (при отсутствии адреса) в структурированном в соответствии с федеральной информационной адресной системой виде	Калужская обл., Малоярославецкий р-н, Митинка д, Центральная ул, 9 д
1.2	Дополнительные сведения о местоположении земельного участка	–
2.	Площадь земельного участка ± величина предельной погрешности определения (вычисления) площади ($P \pm \Delta P$), м ²	1089 кв.м ± 6.77 кв.м

3.	Формула, примененная для вычисления предельной погрешности определения площади земельного участка с подставленными значениями (ΔP), м ²	$\Delta P = 2 * 0.10 * \sqrt{1089} * \sqrt{((1 + 1.38^2)/(2 * 1.38))} = 6.77$
4.	Площадь земельного участка согласно сведениям Единого государственного реестра недвижимости ($P_{\text{кад}}$), м ²	1070
5.	Оценка расхождения P и $P_{\text{кад}}$ ($P - P_{\text{кад}}$), м ²	19 кв.м
6.	Предельные минимальный и максимальный размеры земельного участка ($P_{\text{мин}}$ и $P_{\text{макс}}$), м ²	—
7.	Кадастровый номер или иной государственный учетный номер (инвентарный) объекта недвижимости, расположенного на земельном участке	—
8.	Вид (виды) разрешенного использования	для ведения личного подсобного хозяйства
8.1	Дополнительные сведения об использовании земельного участка	—
9.	Сведения о земельных участках (землях общего пользования, территории общего пользования), посредством которых обеспечивается доступ	—
10.	Иные сведения	—

4. Пояснения к сведениям об уточняемом земельном участке с кадастровым номером: 40:13:050205:2061

1. —

Сведения об уточняемых земельных участках, необходимые для исправления реестровых ошибок в сведениях о местоположении их границ

1. Сведения о характерных точках границ уточняемого земельного участка с кадастровым номером 40:13:050205:2062

Система координат МСК-40, зона 1

Зона № 1

Обозначение характерных точек границ	Координаты, м		Метод определения координат	Формулы, примененные для расчета средней квадратической погрешности определения координат характерных точек	Описание закрепления точки
	содержатся в Едином государственном реестре недвижимости	определены в ходе выполнения комплексных кадастровых работ			

	X	Y	X	Y		границ (Mt), с подставленными в такие формулы значениями и итоговые (вычисленные) значения Mt, м	
1	2	3	4	5	6	7	8
н185У	–	–	48838 0.37	13213 73.55	Метод спутниковых геодезических измерений (определений)	$Mt=\sqrt{(0.07^2+0.07^2)}=$ 0.10	–
н186У	–	–	48837 0.76	13213 93.35	Метод спутниковых геодезических измерений (определений)	$Mt=\sqrt{(0.07^2+0.07^2)}=$ 0.10	–
н187У	–	–	48835 6.66	13213 88.70	Метод спутниковых геодезических измерений (определений)	$Mt=\sqrt{(0.07^2+0.07^2)}=$ 0.10	–
н188У	–	–	48834 5.93	13213 85.06	Метод спутниковых геодезических измерений (определений)	$Mt=\sqrt{(0.07^2+0.07^2)}=$ 0.10	–
н100У	–	–	48835 1.63	13213 63.00	Метод спутниковых геодезических измерений (определений)	$Mt=\sqrt{(0.07^2+0.07^2)}=$ 0.10	–
н99У	–	–	48836 7.10	13213 67.71	Метод спутниковых геодезических измерений (определений)	$Mt=\sqrt{(0.07^2+0.07^2)}=$ 0.10	–
н189У	–	–	48836 7.13	13213 69.56	Метод спутниковых геодезических измерений (определений)	$Mt=\sqrt{(0.07^2+0.07^2)}=$ 0.10	–
н185У	–	–	48838	13213	Метод спутниковых	$Mt=\sqrt{(0.07^2+0.07^2)}=$	–

			0.37	73.55	геодезических измерений (определений)	0.10	
--	--	--	------	-------	---------------------------------------	------	--

2. Сведения о частях границ уточняемого земельного участка с кадастровым номером 40:13:050205:2062

Обозначение части границ		Горизонтальное проложение (S), м	Описание прохождения части границ	Сведения о согласовании местоположения границ (согласовано/спорное)
от г.	до г.			
1	2	3	4	5
н185У	н186У	22.01	–	–
н186У	н187У	14.85	–	–
н187У	н188У	11.33	–	–
н188У	н100У	22.78	–	–
н100У	н99У	16.17	–	–
н99У	н189У	1.85	–	–
н189У	н185У	13.83	–	–

3. Сведения о характеристиках уточняемого земельного участка с кадастровым номером 40:13:050205:2062

№ п/п	Наименование характеристики	Значение характеристики
1	2	3
1.	Адрес земельного участка	–
1.1	Сведения о местоположении земельного участка (при отсутствии адреса) в структурированном в соответствии с федеральной информационной адресной системой виде	Калужская обл., Малоярославецкий р-н, Митинка д, Центральная ул, 3 д
1.2	Дополнительные сведения о местоположении земельного участка	–
2.	Площадь земельного участка ± величина предельной погрешности определения (вычисления) площади (P ± ΔP), м ²	635 кв.м ± 5.06 кв.м
3.	Формула, примененная для вычисления предельной погрешности определения площади земельного участка с подставленными значениями (ΔP), м ²	$\Delta P = 2 * 0.10 * \sqrt{635} * \sqrt{((1 + 1.13^2)/(2 * 1.13))} = 5.06$

						значения Mt, м	
1	2	3	4	5	6	7	8
н190У	–	–	48844 1.14	13212 55.04	Метод спутниковых геодезических измерений (определений)	$Mt=\sqrt{(0.07^2+0.07^2)}=$ 0.10	–
н191У	–	–	48843 5.53	13212 69.27	Метод спутниковых геодезических измерений (определений)	$Mt=\sqrt{(0.07^2+0.07^2)}=$ 0.10	–
н192У	–	–	48842 4.66	13212 64.23	Метод спутниковых геодезических измерений (определений)	$Mt=\sqrt{(0.07^2+0.07^2)}=$ 0.10	–
н193У	–	–	48841 6.21	13212 60.61	Метод спутниковых геодезических измерений (определений)	$Mt=\sqrt{(0.07^2+0.07^2)}=$ 0.10	–
н194У	–	–	48842 3.36	13212 47.03	Метод спутниковых геодезических измерений (определений)	$Mt=\sqrt{(0.07^2+0.07^2)}=$ 0.10	–
н190У	–	–	48844 1.14	13212 55.04	Метод спутниковых геодезических измерений (определений)	$Mt=\sqrt{(0.07^2+0.07^2)}=$ 0.10	–

2. Сведения о частях границ уточняемого земельного участка с кадастровым номером 40:13:050205:2063

Обозначение части границ		Горизонтальное проложение (S), м	Описание прохождения части границ	Сведения о согласовании местоположения границ (согласовано/спорное)
от т.	до т.			
1	2	3	4	5
н190У	н191У	15.30	–	–

н191У	н192У	11.98	–	–
н192У	н193У	9.19	–	–
н193У	н194У	15.35	–	–
н194У	н190У	19.50	–	–

3. Сведения о характеристиках уточняемого земельного участка с кадастровым номером 40:13:050205:2063

№ п/п	Наименование характеристики	Значение характеристики
1	2	3
1.	Адрес земельного участка	–
1.1	Сведения о местоположении земельного участка (при отсутствии адреса) в структурированном в соответствии с федеральной информационной адресной системой виде	Калужская обл., Малоярославецкий р-н, Митинка д
1.2	Дополнительные сведения о местоположении земельного участка	–
2.	Площадь земельного участка ± величина предельной погрешности определения (вычисления) площади ($P \pm \Delta P$), м ²	310 кв.м ± 3.53 кв.м
3.	Формула, примененная для вычисления предельной погрешности определения площади земельного участка с подставленными значениями (ΔP), м ²	$\Delta P = 2 * 0.10 * \sqrt{310} * \sqrt{(1 + 1.12^2)/(2 * 1.12)} = 3.53$
4.	Площадь земельного участка согласно сведениям Единого государственного реестра недвижимости ($P_{\text{кад}}$), м ²	306
5.	Оценка расхождения P и $P_{\text{кад}}$ ($P - P_{\text{кад}}$), м ²	4 кв.м
6.	Предельные минимальный и максимальный размеры земельного участка ($P_{\text{мин}}$ и $P_{\text{макс}}$), м ²	–
7.	Кадастровый номер или иной государственный учетный номер (инвентарный) объекта недвижимости, расположенного на земельном участке	–
8.	Вид (виды) разрешенного использования	для ведения личного подсобного хозяйства
8.1	Дополнительные сведения об использовании земельного участка	–

9.	Сведения о земельных участках (землях общего пользования, территории общего пользования), посредством которых обеспечивается доступ	–
10.	Иные сведения	–

4. Пояснения к сведениям об уточняемом земельном участке с кадастровым номером: 40:13:050205:2063

1.	–
----	---

Сведения об уточняемых земельных участках, необходимые для исправления реестровых ошибок в сведениях о местоположении их границ

1. Сведения о характерных точках границ уточняемого земельного участка с кадастровым номером 40:13:050205:2065

Система координат МСК-40, зона 1

Зона № 1

Обозначение характерных точек границ	Координаты, м				Метод определения координат	Формулы, примененные для расчета средней квадратической погрешности определения координат характерных точек границ (Mt), с подставленными в такие формулы значениями и итоговые (вычисленные) значения Mt, м	Описание закрепления точки
	содержатся в Едином государственном реестре недвижимости		определены в ходе выполнения комплексных кадастровых работ				
	X	Y	X	Y			
1	2	3	4	5	6	7	8
н195У	–	–	48862 0.56	13210 31.02	Метод спутниковых геодезических измерений (определений)	$Mt = \sqrt{(0.07^2 + 0.07^2)} = 0.10$	–
н151У	–	–	48861 3.14	13210 46.97	Метод спутниковых геодезических измерений (определений)	$Mt = \sqrt{(0.07^2 + 0.07^2)} = 0.10$	–
н153У	–	–	48859 2.28	13210 36.87	Метод спутниковых геодезических измерений	$Mt = \sqrt{(0.07^2 + 0.07^2)} = 0.10$	–

					(определений)		
н169У	–	–	48859 3.16	13210 35.14	Метод спутниковых геодезических измерений (определений)	$Mt=\sqrt{(0.07^2+0.07^2)}=0.10$	–
н173У	–	–	48860 2.19	13210 17.47	Метод спутниковых геодезических измерений (определений)	$Mt=\sqrt{(0.07^2+0.07^2)}=0.10$	–
н195У	–	–	48862 0.56	13210 31.02	Метод спутниковых геодезических измерений (определений)	$Mt=\sqrt{(0.07^2+0.07^2)}=0.10$	–

2. Сведения о частях границ уточняемого земельного участка с кадастровым номером 40:13:050205:2065

Обозначение части границ		Горизонтальное проложение (S), м	Описание прохождения части границ	Сведения о согласовании местоположения границ (согласовано/спорное)
от т.	до т.			
1	2	3	4	5
н195У	н151У	17.59	–	–
н151У	н153У	23.18	–	–
н153У	н169У	1.94	–	–
н169У	н173У	19.84	–	–
н173У	н195У	22.83	–	–

3. Сведения о характеристиках уточняемого земельного участка с кадастровым номером 40:13:050205:2065

№ п/п	Наименование характеристики	Значение характеристики
1	2	3
1.	Адрес земельного участка	–
1.1	Сведения о местоположении земельного участка (при отсутствии адреса) в структурированном в соответствии с федеральной информационной адресной системой виде	Калужская обл., Малоярославецкий р-н, Митинка д

1.2	Дополнительные сведения о местоположении земельного участка	–
2.	Площадь земельного участка ± величина предельной погрешности определения (вычисления) площади ($P \pm \Delta P$), м ²	449 кв.м ± 4.24 кв.м
3.	Формула, примененная для вычисления предельной погрешности определения площади земельного участка с подставленными значениями (ΔP), м ²	$\Delta P = 2 * 0.10 * \sqrt{449} * \sqrt{((1 + 1.04^2)/(2 * 1.04))} = 4.24$
4.	Площадь земельного участка согласно сведениям Единого государственного реестра недвижимости ($P_{\text{кад}}$), м ²	449
5.	Оценка расхождения P и $P_{\text{кад}}$ ($P - P_{\text{кад}}$), м ²	0 кв.м
6.	Предельные минимальный и максимальный размеры земельного участка ($P_{\text{мин}}$ и $P_{\text{макс}}$), м ²	–
7.	Кадастровый номер или иной государственный учетный номер (инвентарный) объекта недвижимости, расположенного на земельном участке	–
8.	Вид (виды) разрешенного использования	для ведения личного подсобного хозяйства
8.1	Дополнительные сведения об использовании земельного участка	–
9.	Сведения о земельных участках (землях общего пользования, территории общего пользования), посредством которых обеспечивается доступ	–
10.	Иные сведения	–

4. Пояснения к сведениям об уточняемом земельном участке с кадастровым номером: 40:13:050205:2065

1. –

Сведения об уточняемых земельных участках, необходимые для исправления реестровых ошибок в сведениях о местоположении их границ

1. Сведения о характерных точках границ уточняемого земельного участка с кадастровым номером 40:13:050205:2224

Система координат МСК-40, зона 1

Зона № 1

Обозначение	Координаты, м	Метод	Формулы,	Описание
-------------	---------------	-------	----------	----------

ние характерн ых точек границ	содержатся в Едином государственно м реестре недвижимости		определены в ходе выполнения комплексных кадастровых работ		определения координат	примененные для расчета средней квадратической погрешности определения координат характерных точек границ (Mt), с подставленными в такие формулы значениями и итоговые (вычисленные) значения Mt, м	закреплен ия точки
	X	Y	X	Y			
1	2	3	4	5	6	7	8
н196У	–	–	48820 0.51	13211 71.47	Метод спутниковых геодезических измерений (определений)	$Mt=\sqrt{(0.07^2+0.07^2)}=$ 0.10	–
н197У	–	–	48819 6.02	13211 82.18	Метод спутниковых геодезических измерений (определений)	$Mt=\sqrt{(0.07^2+0.07^2)}=$ 0.10	–
н198У	–	–	48818 3.21	13212 12.39	Метод спутниковых геодезических измерений (определений)	$Mt=\sqrt{(0.07^2+0.07^2)}=$ 0.10	–
н199У	–	–	48818 2.40	13212 13.98	Метод спутниковых геодезических измерений (определений)	$Mt=\sqrt{(0.07^2+0.07^2)}=$ 0.10	–
н200У	–	–	48815 2.89	13212 05.37	Метод спутниковых геодезических измерений (определений)	$Mt=\sqrt{(0.07^2+0.07^2)}=$ 0.10	–
н201У	–	–	48817 1.98	13211 58.27	Метод спутниковых геодезических измерений (определений)	$Mt=\sqrt{(0.07^2+0.07^2)}=$ 0.10	–
н196У	–	–	48820	13211	Метод	$Mt=\sqrt{(0.07^2+0.07^2)}=$	–

			0.51	71.47	спутниковых геодезических измерений (определений)	0.10	
--	--	--	------	-------	--	------	--

2. Сведения о частях границ уточняемого земельного участка с кадастровым номером 40:13:050205:2224

Обозначение части границ		Горизонтальное проложение (S), м	Описание прохождения части границ	Сведения о согласовании местоположения границ (согласовано/спорное)
от г.	до г.			
1	2	3	4	5
н196У	н197У	11.61	–	–
н197У	н198У	32.81	–	–
н198У	н199У	1.78	–	–
н199У	н200У	30.74	–	–
н200У	н201У	50.82	–	–
н201У	н196У	31.44	–	–

3. Сведения о характеристиках уточняемого земельного участка с кадастровым номером 40:13:050205:2224

№ п/п	Наименование характеристики	Значение характеристики
1	2	3
1.	Адрес земельного участка	–
1.1	Сведения о местоположении земельного участка (при отсутствии адреса) в структурированном в соответствии с федеральной информационной адресной системой виде	Калужская обл., Малоярославецкий р-н, Митинка д, Колхозная ул, 16 д
1.2	Дополнительные сведения о местоположении земельного участка	–
2.	Площадь земельного участка ± величина предельной погрешности определения (вычисления) площади (P ± ΔP), м ²	1507 кв.м ± 7.81 кв.м
3.	Формула, примененная для вычисления предельной погрешности определения площади земельного участка с подставленными значениями (ΔP), м ²	$\Delta P = 2 * 0.10 * \sqrt{1507} * \sqrt{((1 + 1.17^2)/(2 * 1.17))} = 7.81$
4.	Площадь земельного участка согласно сведениям	1309

1	2	3	4	5	6	7	8
н202У	–	–	48821 7.81	13211 30.18	Метод спутниковых геодезических измерений (определений)	$Mt=\sqrt{(0.07^2+0.07^2)}=0.10$	–
н196У	–	–	48820 0.51	13211 71.47	Метод спутниковых геодезических измерений (определений)	$Mt=\sqrt{(0.07^2+0.07^2)}=0.10$	–
н201У	–	–	48817 1.98	13211 58.27	Метод спутниковых геодезических измерений (определений)	$Mt=\sqrt{(0.07^2+0.07^2)}=0.10$	–
н203У	–	–	48818 6.97	13211 19.92	Метод спутниковых геодезических измерений (определений)	$Mt=\sqrt{(0.07^2+0.07^2)}=0.10$	–
н202У	–	–	48821 7.81	13211 30.18	Метод спутниковых геодезических измерений (определений)	$Mt=\sqrt{(0.07^2+0.07^2)}=0.10$	–

2. Сведения о частях границ уточняемого земельного участка с кадастровым номером 40:13:050205:2225

Обозначение части границ		Горизонтальное проложение (S), м	Описание прохождения части границ	Сведения о согласовании местоположения границ (согласовано/спорное)
от г.	до г.			
1	2	3	4	5
н202У	н196У	44.77	–	–
н196У	н201У	31.44	–	–
н201У	н203У	41.18	–	–
н203У	н202У	32.50	–	–

3. Сведения о характеристиках уточняемого земельного участка с кадастровым номером 40:13:050205:2225

№ п/п	Наименование характеристики	Значение характеристики
1	2	3
1.	Адрес земельного участка	—
1.1	Сведения о местоположении земельного участка (при отсутствии адреса) в структурированном в соответствии с федеральной информационной адресной системой виде	Калужская обл., Малоярославецкий р-н, Митинка д, Лесная ул, 19 д
1.2	Дополнительные сведения о местоположении земельного участка	—
2.	Площадь земельного участка ± величина предельной погрешности определения (вычисления) площади ($P \pm \Delta P$), м ²	1371 кв.м ± 7.43 кв.м
3.	Формула, примененная для вычисления предельной погрешности определения площади земельного участка с подставленными значениями (ΔP), м ²	$\Delta P = 2 * 0.10 * \sqrt{1371} * \sqrt{((1 + 1.12^2)/(2 * 1.12))} = 7.43$
4.	Площадь земельного участка согласно сведениям Единого государственного реестра недвижимости ($P_{\text{кад}}$), м ²	1500
5.	Оценка расхождения P и $P_{\text{кад}}$ ($P - P_{\text{кад}}$), м ²	129 кв.м
6.	Предельные минимальный и максимальный размеры земельного участка ($P_{\text{мин}}$ и $P_{\text{макс}}$), м ²	—
7.	Кадастровый номер или иной государственный учетный номер (инвентарный) объекта недвижимости, расположенного на земельном участке	40:13:050205:2285
8.	Вид (виды) разрешенного использования	для ведения личного подсобного хозяйства
8.1	Дополнительные сведения об использовании земельного участка	—
9.	Сведения о земельных участках (землях общего пользования, территории общего пользования), посредством которых обеспечивается доступ	—
10.	Иные сведения	—
4. Пояснения к сведениям об уточняемом земельном участке с кадастровым номером: <u>40:13:050205:2225</u>		
1.	—	—

Сведения об уточняемых земельных участках, необходимые для исправления реестровых ошибок в сведениях о местоположении их границ

1. Сведения о характерных точках границ уточняемого земельного участка с кадастровым номером 40:13:050205:2227

Система координат МСК-40, зона 1

Зона № 1

Обозначение характерных точек границ	Координаты, м				Метод определения координат	Формулы, примененные для расчета средней квадратической погрешности определения координат характерных точек границ (Mt), с подставленными в такие формулы значениями и итоговые (вычисленные) значения Mt, м	Описание закрепления точки
	содержатся в Едином государственном реестре недвижимости		определены в ходе выполнения комплексных кадастровых работ				
	X	Y	X	Y			
1	2	3	4	5	6	7	8
н204У	–	–	48842 2.52	13212 41.11	Метод спутниковых геодезических измерений (определений)	$Mt = \sqrt{(0.07^2 + 0.07^2)} = 0.10$	–
н205У	–	–	48840 6.04	13212 78.80	Метод спутниковых геодезических измерений (определений)	$Mt = \sqrt{(0.07^2 + 0.07^2)} = 0.10$	–
н206У	–	–	48839 7.73	13212 95.33	Метод спутниковых геодезических измерений (определений)	$Mt = \sqrt{(0.07^2 + 0.07^2)} = 0.10$	–
н207У	–	–	48836 8.63	13212 84.16	Метод спутниковых геодезических измерений (определений)	$Mt = \sqrt{(0.07^2 + 0.07^2)} = 0.10$	–
н208У	–	–	48837 7.91	13212 58.87	Метод спутниковых геодезических измерений (определений)	$Mt = \sqrt{(0.07^2 + 0.07^2)} = 0.10$	–

					измерений (определений)		
н209У	–	–	48839 0.22	13212 28.37	Метод спутниковых геодезических измерений (определений)	$Mt=\sqrt{(0.07^2+0.07^2)}=$ 0.10	–
н204У	–	–	48842 2.52	13212 41.11	Метод спутниковых геодезических измерений (определений)	$Mt=\sqrt{(0.07^2+0.07^2)}=$ 0.10	–

2. Сведения о частях границ уточняемого земельного участка с кадастровым номером 40:13:050205:2227

Обозначение части границ		Горизонтальное проложение (S), м	Описание прохождения части границ	Сведения о согласовании местоположения границ (согласовано/спорное)
от т.	до т.			
1	2	3	4	5
н204У	н205У	41.14	–	–
н205У	н206У	18.50	–	–
н206У	н207У	31.17	–	–
н207У	н208У	26.94	–	–
н208У	н209У	32.89	–	–
н209У	н204У	34.72	–	–

3. Сведения о характеристиках уточняемого земельного участка с кадастровым номером 40:13:050205:2227

№ п/п	Наименование характеристики	Значение характеристики
1	2	3
1.	Адрес земельного участка	–
1.1	Сведения о местоположении земельного участка (при отсутствии адреса) в структурированном в соответствии с федеральной информационной адресной системой виде	Калужская обл., Малоярославецкий р-н, Митинка д, Колхозная ул, 2 д
1.2	Дополнительные сведения о местоположении земельного участка	–

2.	Площадь земельного участка ± величина предельной погрешности определения (вычисления) площади ($P \pm \Delta P$), м ²	2000 кв.м ± 9.05 кв.м
3.	Формула, примененная для вычисления предельной погрешности определения площади земельного участка с подставленными значениями (ΔP), м ²	$\Delta P = 2 * 0.10 * \sqrt{2000} * \sqrt{((1 + 1.24^2)/(2 * 1.24))} = 9.05$
4.	Площадь земельного участка согласно сведениям Единого государственного реестра недвижимости ($P_{\text{кад}}$), м ²	2000
5.	Оценка расхождения P и $P_{\text{кад}}$ ($P - P_{\text{кад}}$), м ²	0 кв.м
6.	Предельные минимальный и максимальный размеры земельного участка ($P_{\text{мин}}$ и $P_{\text{макс}}$), м ²	–
7.	Кадастровый номер или иной государственный учетный номер (инвентарный) объекта недвижимости, расположенного на земельном участке	40:13:050205:2114
8.	Вид (виды) разрешенного использования	для ведения личного подсобного хозяйства
8.1	Дополнительные сведения об использовании земельного участка	–
9.	Сведения о земельных участках (землях общего пользования, территории общего пользования), посредством которых обеспечивается доступ	–
10.	Иные сведения	–

4. Пояснения к сведениям об уточняемом земельном участке с кадастровым номером: 40:13:050205:2227

1. –

Сведения об уточняемых земельных участках, необходимые для исправления реестровых ошибок в сведениях о местоположении их границ

1. Сведения о характерных точках границ уточняемого земельного участка с кадастровым номером 40:13:050205:2230

Система координат МСК-40, зона 1

Зона № 1

Обозначение характерных точек границ	Координаты, м		Метод определения координат	Формулы, примененные для расчета средней квадратической погрешности	Описание закрепления точки
	содержатся в Едином государственном реестре	определены в ходе выполнения комплексных			

	недвижимости		кадастровых работ			определения координат характерных точек границ (Mt), с подставленными в такие формулы значениями и итоговые (вычисленные) значения Mt, м	
	X	Y	X	Y			
1	2	3	4	5	6	7	8
н210У	–	–	48853 0.53	13212 12.96	Метод спутниковых геодезических измерений (определений)	$Mt = \sqrt{(0.07^2 + 0.07^2)} = 0.10$	–
н211У	–	–	48849 7.36	13212 00.57	Метод спутниковых геодезических измерений (определений)	$Mt = \sqrt{(0.07^2 + 0.07^2)} = 0.10$	–
н212У	–	–	48851 7.24	13211 52.66	Метод спутниковых геодезических измерений (определений)	$Mt = \sqrt{(0.07^2 + 0.07^2)} = 0.10$	–
н157У	–	–	48852 6.18	13211 56.76	Метод спутниковых геодезических измерений (определений)	$Mt = \sqrt{(0.07^2 + 0.07^2)} = 0.10$	–
н156У	–	–	48852 9.10	13211 58.19	Метод спутниковых геодезических измерений (определений)	$Mt = \sqrt{(0.07^2 + 0.07^2)} = 0.10$	–
н155У	–	–	48852 9.07	13211 68.39	Метод спутниковых геодезических измерений (определений)	$Mt = \sqrt{(0.07^2 + 0.07^2)} = 0.10$	–
н20У	–	–	48853 9.67	13211 72.91	Метод спутниковых геодезических измерений	$Mt = \sqrt{(0.07^2 + 0.07^2)} = 0.10$	–

					(определений)		
н21У	–	–	48853 4.85	13211 84.07	Метод спутниковых геодезических измерений (определений)	$Mt=\sqrt{(0.07^2+0.07^2)}=0.10$	–
н22У	–	–	48854 9.43	13211 90.64	Метод спутниковых геодезических измерений (определений)	$Mt=\sqrt{(0.07^2+0.07^2)}=0.10$	–
н213У	–	–	48854 2.05	13212 06.39	Метод спутниковых геодезических измерений (определений)	$Mt=\sqrt{(0.07^2+0.07^2)}=0.10$	–
н210У	–	–	48853 0.53	13212 12.96	Метод спутниковых геодезических измерений (определений)	$Mt=\sqrt{(0.07^2+0.07^2)}=0.10$	–

2. Сведения о частях границ уточняемого земельного участка с кадастровым номером 40:13:050205:2230

Обозначение части границ		Горизонтальное проложение (S), м	Описание прохождения части границ	Сведения о согласовании местоположения границ (согласовано/спорное)
от т.	до т.			
1	2	3	4	5
н210У	н211У	35.41	–	–
н211У	н212У	51.87	–	–
н212У	н157У	9.84	–	–
н157У	н156У	3.25	–	–
н156У	н155У	10.20	–	–
н155У	н20У	11.52	–	–
н20У	н21У	12.16	–	–
н21У	н22У	15.99	–	–
н22У	н213У	17.39	–	–

н213У	н210У	13.26	–	–
3. Сведения о характеристиках уточняемого земельного участка с кадастровым номером 40:13:050205:2230				
№ п/п	Наименование характеристики	Значение характеристики		
1	2	3		
1.	Адрес земельного участка	–		
1.1	Сведения о местоположении земельного участка (при отсутствии адреса) в структурированном в соответствии с федеральной информационной адресной системой виде	Калужская обл., Малоярославецкий р-н, Митинка д		
1.2	Дополнительные сведения о местоположении земельного участка	–		
2.	Площадь земельного участка ± величина предельной погрешности определения (вычисления) площади ($P \pm \Delta P$), м ²	1710 кв.м ± 8.31 кв.м		
3.	Формула, примененная для вычисления предельной погрешности определения площади земельного участка с подставленными значениями (ΔP), м ²	$\Delta P = 2 * 0.10 * \sqrt{1710} * \sqrt{((1 + 1.16^2)/(2 * 1.16))} = 8.31$		
4.	Площадь земельного участка согласно сведениям Единого государственного реестра недвижимости ($P_{\text{кад}}$), м ²	1716		
5.	Оценка расхождения P и $P_{\text{кад}}$ ($P - P_{\text{кад}}$), м ²	6 кв.м		
6.	Предельные минимальный и максимальный размеры земельного участка ($P_{\text{мин}}$ и $P_{\text{макс}}$), м ²	–		
7.	Кадастровый номер или иной государственный учетный номер (инвентарный) объекта недвижимости, расположенного на земельном участке	–		
8.	Вид (виды) разрешенного использования	для эксплуатации многоквартирных жилых домов		
8.1	Дополнительные сведения об использовании земельного участка	–		
9.	Сведения о земельных участках (землях общего пользования, территории общего пользования), посредством которых обеспечивается доступ	–		
10.	Иные сведения	–		

4. Пояснения к сведениям об уточняемом земельном участке с кадастровым номером: 40:13:050205:2230

1. –

Сведения об уточняемых земельных участках, необходимые для исправления реестровых ошибок в сведениях о местоположении их границ

1. Сведения о характерных точках границ уточняемого земельного участка с кадастровым номером 40:13:050205:2234

Система координат МСК-40, зона 1

Зона № 1

Обозначение характерных точек границ	Координаты, м				Метод определения координат	Формулы, примененные для расчета средней квадратической погрешности определения координат характерных точек границ (Mt), с подставленными в такие формулы значениями и итоговые (вычисленные) значения Mt, м	Описание закрепления точки
	содержатся в Едином государственном реестре недвижимости		определены в ходе выполнения комплексных кадастровых работ				
	X	Y	X	Y			
1	2	3	4	5	6	7	8
н214У	–	–	48824 6.07	13212 54.55	Метод спутниковых геодезических измерений (определений)	$Mt = \sqrt{(0.07^2 + 0.07^2)} = 0.10$	–
н215У	–	–	48823 2.39	13212 95.24	Метод спутниковых геодезических измерений (определений)	$Mt = \sqrt{(0.07^2 + 0.07^2)} = 0.10$	–
н216У	–	–	48820 1.69	13212 84.45	Метод спутниковых геодезических измерений (определений)	$Mt = \sqrt{(0.07^2 + 0.07^2)} = 0.10$	–
н217У	–	–	48820 7.24	13212 67.32	Метод спутниковых геодезических измерений	$Mt = \sqrt{(0.07^2 + 0.07^2)} = 0.10$	–

					(определений)		
н218У	–	–	48821 6.97	13212 44.30	Метод спутниковых геодезических измерений (определений)	$Mt=\sqrt{(0.07^2+0.07^2)}=0.10$	–
н219У	–	–	48824 1.99	13212 52.85	Метод спутниковых геодезических измерений (определений)	$Mt=\sqrt{(0.07^2+0.07^2)}=0.10$	–
н220У	–	–	48824 1.92	13212 53.08	Метод спутниковых геодезических измерений (определений)	$Mt=\sqrt{(0.07^2+0.07^2)}=0.10$	–
н214У	–	–	48824 6.07	13212 54.55	Метод спутниковых геодезических измерений (определений)	$Mt=\sqrt{(0.07^2+0.07^2)}=0.10$	–

2. Сведения о частях границ уточняемого земельного участка с кадастровым номером 40:13:050205:2234

Обозначение части границ		Горизонтальное проложение (S), м	Описание прохождения части границ	Сведения о согласовании местоположения границ (согласовано/спорное)
от т.	до т.			
1	2	3	4	5
н214У	н215У	42.93	–	–
н215У	н216У	32.54	–	–
н216У	н217У	18.01	–	–
н217У	н218У	24.99	–	–
н218У	н219У	26.44	–	–
н219У	н220У	0.24	–	–
н220У	н214У	4.40	–	–

3. Сведения о характеристиках уточняемого земельного участка с кадастровым номером 40:13:050205:2234

№	Наименование характеристики	Значение характеристики
---	-----------------------------	-------------------------

п/п	2	3
1.	Адрес земельного участка	–
1.1	Сведения о местоположении земельного участка (при отсутствии адреса) в структурированном в соответствии с федеральной информационной адресной системой виде	Калужская обл., Малоярославецкий р-н, Митинка д, Колхозная ул, 11 д
1.2	Дополнительные сведения о местоположении земельного участка	–
2.	Площадь земельного участка ± величина предельной погрешности определения (вычисления) площади ($P \pm \Delta P$), м ²	1384 кв.м ± 7.48 кв.м
3.	Формула, примененная для вычисления предельной погрешности определения площади земельного участка с подставленными значениями (ΔP), м ²	$\Delta P = 2 * 0.10 * \sqrt{1384} * \sqrt{((1 + 1.15^2)/(2 * 1.15))} = 7.48$
4.	Площадь земельного участка согласно сведениям Единого государственного реестра недвижимости ($P_{\text{кад}}$), м ²	1377
5.	Оценка расхождения P и $P_{\text{кад}}$ ($P - P_{\text{кад}}$), м ²	7 кв.м
6.	Предельные минимальный и максимальный размеры земельного участка ($P_{\text{мин}}$ и $P_{\text{макс}}$), м ²	–
7.	Кадастровый номер или иной государственный учетный номер (инвентарный) объекта недвижимости, расположенного на земельном участке	40:13:050205:2236
8.	Вид (виды) разрешенного использования	для ведения личного подсобного хозяйства
8.1	Дополнительные сведения об использовании земельного участка	–
9.	Сведения о земельных участках (землях общего пользования, территории общего пользования), посредством которых обеспечивается доступ	–
10.	Иные сведения	–

4. Пояснения к сведениям об уточняемом земельном участке с кадастровым номером: 40:13:050205:2234

1. –

Сведения об уточняемых земельных участках, необходимые для исправления

реестровых ошибок в сведениях о местоположении их границ

1. Сведения о характерных точках границ уточняемого земельного участка с кадастровым номером 40:13:050205:2237

Система координат МСК-40, зона 1

Зона № 1

Обозначение характерных точек границ	Координаты, м				Метод определения координат	Формулы, примененные для расчета средней квадратической погрешности определения координат характерных точек границ (Mt), с подставленными в такие формулы значениями и итоговые (вычисленные) значения Mt, м	Описание закрепления точки
	содержатся в Едином государственном реестре недвижимости		определены в ходе выполнения комплексных кадастровых работ				
	X	Y	X	Y			
1	2	3	4	5	6	7	8
н221У	–	–	48863 9.51	13210 78.36	Метод спутниковых геодезических измерений (определений)	$Mt = \sqrt{(0.07^2 + 0.07^2)} = 0.10$	–
н222У	–	–	48863 2.14	13210 97.35	Метод спутниковых геодезических измерений (определений)	$Mt = \sqrt{(0.07^2 + 0.07^2)} = 0.10$	–
н223У	–	–	48860 3.80	13210 85.64	Метод спутниковых геодезических измерений (определений)	$Mt = \sqrt{(0.07^2 + 0.07^2)} = 0.10$	–
н224У	–	–	48861 1.60	13210 66.65	Метод спутниковых геодезических измерений (определений)	$Mt = \sqrt{(0.07^2 + 0.07^2)} = 0.10$	–
н225У	–	–	48861 4.48	13210 67.85	Метод спутниковых геодезических измерений (определений)	$Mt = \sqrt{(0.07^2 + 0.07^2)} = 0.10$	–

н221У	–	–	48863 9.51	13210 78.36	Метод спутниковых геодезических измерений (определений)	$Mt = \sqrt{(0.07^2 + 0.07^2)} = 0.10$	–
-------	---	---	---------------	----------------	---	--	---

2. Сведения о частях границ уточняемого земельного участка с кадастровым номером 40:13:050205:2237

Обозначение части границ		Горизонтальное проложение (S), м	Описание прохождения части границ	Сведения о согласовании местоположения границ (согласовано/спорное)
от т.	до т.			
1	2	3	4	5
н221У	н222У	20.37	–	–
н222У	н223У	30.66	–	–
н223У	н224У	20.53	–	–
н224У	н225У	3.12	–	–
н225У	н221У	27.15	–	–

3. Сведения о характеристиках уточняемого земельного участка с кадастровым номером 40:13:050205:2237

№ п/п	Наименование характеристики	Значение характеристики
1	2	3
1.	Адрес земельного участка	–
1.1	Сведения о местоположении земельного участка (при отсутствии адреса) в структурированном в соответствии с федеральной информационной адресной системой виде	Калужская обл., Малоярославецкий р-н, Митинка д
1.2	Дополнительные сведения о местоположении земельного участка	–
2.	Площадь земельного участка ± величина предельной погрешности определения (вычисления) площади (P ± ΔP), м ²	623 кв.м ± 5.02 кв.м
3.	Формула, примененная для вычисления предельной погрешности определения площади земельного участка с подставленными значениями (ΔP), м ²	$\Delta P = 2 * 0.10 * \sqrt{623} * \sqrt{((1 + 1.16^2)/(2 * 1.16))} = 5.02$
4.	Площадь земельного участка согласно сведениям Единого государственного реестра недвижимости	600

н221У	–	–	48863 9.51	13210 78.36	Метод спутниковых геодезических измерений (определений)	$Mt=\sqrt{(0.07^2+0.07^2)}=$ 0.10	–
н226У	–	–	48869 3.19	13210 99.98	Метод спутниковых геодезических измерений (определений)	$Mt=\sqrt{(0.07^2+0.07^2)}=$ 0.10	–
н227У	–	–	48868 3.16	13211 21.88	Метод спутниковых геодезических измерений (определений)	$Mt=\sqrt{(0.07^2+0.07^2)}=$ 0.10	–
н228У	–	–	48860 2.62	13210 88.85	Метод спутниковых геодезических измерений (определений)	$Mt=\sqrt{(0.07^2+0.07^2)}=$ 0.10	–
н223У	–	–	48860 3.80	13210 85.64	Метод спутниковых геодезических измерений (определений)	$Mt=\sqrt{(0.07^2+0.07^2)}=$ 0.10	–
н222У	–	–	48863 2.14	13210 97.35	Метод спутниковых геодезических измерений (определений)	$Mt=\sqrt{(0.07^2+0.07^2)}=$ 0.10	–
н221У	–	–	48863 9.51	13210 78.36	Метод спутниковых геодезических измерений (определений)	$Mt=\sqrt{(0.07^2+0.07^2)}=$ 0.10	–

2. Сведения о частях границ уточняемого земельного участка с кадастровым номером 40:13:050205:2238

Обозначение части границ		Горизонтальное проложение (S), м	Описание прохождения части границ	Сведения о согласовании местоположения границ (согласовано/спорное)
от т.	до т.			
1	2	3	4	5
н221У	н226У	57.87	–	–

н226У	н227У	24.09	–	–
н227У	н228У	87.05	–	–
н228У	н223У	3.42	–	–
н223У	н222У	30.66	–	–
н222У	н221У	20.37	–	–

3. Сведения о характеристиках уточняемого земельного участка с кадастровым номером 40:13:050205:2238

№ п/п	Наименование характеристики	Значение характеристики
1	2	3
1.	Адрес земельного участка	–
1.1	Сведения о местоположении земельного участка (при отсутствии адреса) в структурированном в соответствии с федеральной информационной адресной системой виде	Калужская обл., Малоярославецкий р-н, Митинка д
1.2	Дополнительные сведения о местоположении земельного участка	–
2.	Площадь земельного участка ± величина предельной погрешности определения (вычисления) площади ($P \pm \Delta P$), м ²	1469 кв.м ± 8.67 кв.м
3.	Формула, примененная для вычисления предельной погрешности определения площади земельного участка с подставленными значениями (ΔP), м ²	$\Delta P = 2 * 0.10 * \sqrt{1469} * \sqrt{((1 + 2.08^2)/(2 * 2.08))} = 8.67$
4.	Площадь земельного участка согласно сведениям Единого государственного реестра недвижимости ($P_{\text{кад}}$), м ²	1400
5.	Оценка расхождения P и $P_{\text{кад}}$ ($P - P_{\text{кад}}$), м ²	69 кв.м
6.	Предельные минимальный и максимальный размеры земельного участка ($P_{\text{мин}}$ и $P_{\text{макс}}$), м ²	–
7.	Кадастровый номер или иной государственный учетный номер (инвентарный) объекта недвижимости, расположенного на земельном участке	40:13:050205:2267
8.	Вид (виды) разрешенного использования	для ведения личного подсобного хозяйства

8.1	Дополнительные сведения об использовании земельного участка	–
9.	Сведения о земельных участках (землях общего пользования, территории общего пользования), посредством которых обеспечивается доступ	–
10.	Иные сведения	–

4. Пояснения к сведениям об уточняемом земельном участке с кадастровым номером: 40:13:050205:2238

1. –

Сведения об уточняемых земельных участках, необходимые для исправления реестровых ошибок в сведениях о местоположении их границ

1. Сведения о характерных точках границ уточняемого земельного участка с кадастровым номером 40:13:050205:2244

Система координат МСК-40, зона 1

Зона № 1

Обозначение характерных точек границ	Координаты, м				Метод определения координат	Формулы, примененные для расчета средней квадратической погрешности определения координат характерных точек границ (Mt), с подставленными в такие формулы значениями и итоговые (вычисленные) значения Mt, м	Описание закрепления точки
	содержатся в Едином государственном реестре недвижимости		определены в ходе выполнения комплексных кадастровых работ				
	X	Y	X	Y			
1	2	3	4	5	6	7	8
н229У	–	–	48844 6.38	13210 60.42	Метод спутниковых геодезических измерений (определений)	$Mt = \sqrt{(0.07^2 + 0.07^2)} = 0.10$	–
н230У	–	–	48843 6.47	13210 83.03	Метод спутниковых геодезических измерений (определений)	$Mt = \sqrt{(0.07^2 + 0.07^2)} = 0.10$	–
н231У	–	–	48847	13210	Метод спутниковых	$Mt = \sqrt{(0.07^2 + 0.07^2)} =$	–

			3.94	98.41	геодезических измерений (определений)	0.10	
н232У	–	–	48847 2.04	13211 02.90	Метод спутниковых геодезических измерений (определений)	$Mt=\sqrt{(0.07^2+0.07^2)}=0.10$	–
н233У	–	–	48842 5.04	13210 83.36	Метод спутниковых геодезических измерений (определений)	$Mt=\sqrt{(0.07^2+0.07^2)}=0.10$	–
н234У	–	–	48843 2.10	13210 65.53	Метод спутниковых геодезических измерений (определений)	$Mt=\sqrt{(0.07^2+0.07^2)}=0.10$	–
н235У	–	–	48843 7.20	13210 56.58	Метод спутниковых геодезических измерений (определений)	$Mt=\sqrt{(0.07^2+0.07^2)}=0.10$	–
н229У	–	–	48844 6.38	13210 60.42	Метод спутниковых геодезических измерений (определений)	$Mt=\sqrt{(0.07^2+0.07^2)}=0.10$	–

2. Сведения о частях границ уточняемого земельного участка с кадастровым номером 40:13:050205:2244

Обозначение части границ		Горизонтальное проложение (S), м	Описание прохождения части границ	Сведения о согласовании местоположения границ (согласовано/спорное)
от т.	до т.			
1	2	3	4	5
н229У	н230У	24.69	–	–
н230У	н231У	40.50	–	–
н231У	н232У	4.88	–	–
н232У	н233У	50.90	–	–
н233У	н234У	19.18	–	–

н234У	н235У	10.30	–	–
н235У	н229У	9.95	–	–

3. Сведения о характеристиках уточняемого земельного участка с кадастровым номером 40:13:050205:2244

№ п/п	Наименование характеристики	Значение характеристики
1	2	3
1.	Адрес земельного участка	–
1.1	Сведения о местоположении земельного участка (при отсутствии адреса) в структурированном в соответствии с федеральной информационной адресной системой виде	Калужская обл., Малоярославецкий р-н, Митинка д
1.2	Дополнительные сведения о местоположении земельного участка	–
2.	Площадь земельного участка ± величина предельной погрешности определения (вычисления) площади ($P \pm \Delta P$), м ²	506 кв.м ± 4.50 кв.м
3.	Формула, примененная для вычисления предельной погрешности определения площади земельного участка с подставленными значениями (ΔP), м ²	$\Delta P = 2 * 0.10 * \sqrt{506} * \sqrt{((1 + 1.06^2)/(2 * 1.06))} = 4.50$
4.	Площадь земельного участка согласно сведениям Единого государственного реестра недвижимости ($P_{\text{кад}}$), м ²	500
5.	Оценка расхождения P и $P_{\text{кад}}$ ($P - P_{\text{кад}}$), м ²	6 кв.м
6.	Предельные минимальный и максимальный размеры земельного участка ($P_{\text{мин}}$ и $P_{\text{макс}}$), м ²	–
7.	Кадастровый номер или иной государственный учетный номер (инвентарный) объекта недвижимости, расположенного на земельном участке	–
8.	Вид (виды) разрешенного использования	для жилищного строительства многоквартирного дома
8.1	Дополнительные сведения об использовании земельного участка	–
9.	Сведения о земельных участках (землях общего пользования, территории общего пользования), посредством которых обеспечивается доступ	–

10.	Иные сведения	–
-----	---------------	---

4. Пояснения к сведениям об уточняемом земельном участке с кадастровым номером: 40:13:050205:2244

1.	–
----	---

Сведения об уточняемых земельных участках, необходимые для исправления реестровых ошибок в сведениях о местоположении их границ

1. Сведения о характерных точках границ уточняемого земельного участка с кадастровым номером 40:13:050205:2245

Система координат МСК-40, зона 1

Зона № 1

Обозначение характерных точек границ	Координаты, м				Метод определения координат	Формулы, примененные для расчета средней квадратической погрешности определения координат характерных точек границ (Mt), с подставленными в такие формулы значениями и итоговые (вычисленные) значения Mt, м	Описание закрепления точки
	содержатся в Едином государственном реестре недвижимости		определены в ходе выполнения комплексных кадастровых работ				
	X	Y	X	Y			
1	2	3	4	5	6	7	8
н236У	–	–	48848 3.60	13210 75.97	Метод спутниковых геодезических измерений (определений)	$Mt=\sqrt{(0.07^2+0.07^2)}=0.10$	–
н231У	–	–	48847 3.94	13210 98.41	Метод спутниковых геодезических измерений (определений)	$Mt=\sqrt{(0.07^2+0.07^2)}=0.10$	–
н230У	–	–	48843 6.47	13210 83.03	Метод спутниковых геодезических измерений (определений)	$Mt=\sqrt{(0.07^2+0.07^2)}=0.10$	–
н229У	–	–	48844 6.38	13210 60.42	Метод спутниковых геодезических измерений (определений)	$Mt=\sqrt{(0.07^2+0.07^2)}=0.10$	–

					измерений (определений)		
н236У	–	–	48848 3.60	13210 75.97	Метод спутниковых геодезических измерений (определений)	$Mt=\sqrt{(0.07^2+0.07^2)}=$ 0.10	–

2. Сведения о частях границ уточняемого земельного участка с кадастровым номером 40:13:050205:2245

Обозначение части границ		Горизонтальное проложение (S), м	Описание прохождения части границ	Сведения о согласовании местоположения границ (согласовано/спорное)
от т.	до т.			
1	2	3	4	5
н236У	н231У	24.43	–	–
н231У	н230У	40.50	–	–
н230У	н229У	24.69	–	–
н229У	н236У	40.34	–	–

3. Сведения о характеристиках уточняемого земельного участка с кадастровым номером 40:13:050205:2245

№ п/п	Наименование характеристики	Значение характеристики
1	2	3
1.	Адрес земельного участка	–
1.1	Сведения о местоположении земельного участка (при отсутствии адреса) в структурированном в соответствии с федеральной информационной адресной системой виде	Калужская обл., Малоярославецкий р-н, Митинка д, Лесная ул
1.2	Дополнительные сведения о местоположении земельного участка	земельный участок 9а
2.	Площадь земельного участка ± величина предельной погрешности определения (вычисления) площади (Р ± ΔР), м ²	993 кв.м ± 6.37 кв.м
3.	Формула, примененная для вычисления предельной погрешности определения площади земельного участка с подставленными значениями (ΔР), м ²	$\Delta P = 2 * 0.10 * \sqrt{993} * \sqrt{((1 + 1.24^2)/(2 * 1.24))} = 6.37$
4.	Площадь земельного участка согласно сведениям	1000

1	2	3	4	5	6	7	8
н237У	–	–	48824 3.87	13211 39.73	Метод спутниковых геодезических измерений (определений)	$Mt=\sqrt{(0.07^2+0.07^2)}=$ 0.10	–
н238У	–	–	48823 1.03	13211 34.45	Метод спутниковых геодезических измерений (определений)	$Mt=\sqrt{(0.07^2+0.07^2)}=$ 0.10	–
н239У	–	–	48820 9.46	13211 87.47	Метод спутниковых геодезических измерений (определений)	$Mt=\sqrt{(0.07^2+0.07^2)}=$ 0.10	–
н240У	–	–	48822 2.28	13211 92.84	Метод спутниковых геодезических измерений (определений)	$Mt=\sqrt{(0.07^2+0.07^2)}=$ 0.10	–
н237У	–	–	48824 3.87	13211 39.73	Метод спутниковых геодезических измерений (определений)	$Mt=\sqrt{(0.07^2+0.07^2)}=$ 0.10	–

2. Сведения о частях границ уточняемого земельного участка с кадастровым номером 40:13:050205:2255

Обозначение части границ		Горизонтальное проложение (S), м	Описание прохождения части границ	Сведения о согласовании местоположения границ (согласовано/спорное)
от т.	до т.			
1	2	3	4	5
н237У	н238У	13.88	–	–
н238У	н239У	57.24	–	–
н239У	н240У	13.90	–	–
н240У	н237У	57.33	–	–

3. Сведения о характеристиках уточняемого земельного участка с кадастровым номером 40:13:050205:2255

№ п/п	Наименование характеристики	Значение характеристики
1	2	3
1.	Адрес земельного участка	—
1.1	Сведения о местоположении земельного участка (при отсутствии адреса) в структурированном в соответствии с федеральной информационной адресной системой виде	Калужская обл., Малоярославецкий р-н, Митинка д, Лесная ул
1.2	Дополнительные сведения о местоположении земельного участка	земельный участок 18
2.	Площадь земельного участка ± величина предельной погрешности определения (вычисления) площади ($P \pm \Delta P$), м ²	796 кв.м ± 6.03 кв.м
3.	Формула, примененная для вычисления предельной погрешности определения площади земельного участка с подставленными значениями (ΔP), м ²	$\Delta P = 2 * 0.10 * \sqrt{796} * \sqrt{((1 + 1.70^2)/(2 * 1.70))} = 6.03$
4.	Площадь земельного участка согласно сведениям Единого государственного реестра недвижимости ($P_{\text{кад}}$), м ²	800
5.	Оценка расхождения P и $P_{\text{кад}}$ ($P - P_{\text{кад}}$), м ²	4 кв.м
6.	Предельные минимальный и максимальный размеры земельного участка ($P_{\text{мин}}$ и $P_{\text{макс}}$), м ²	—
7.	Кадастровый номер или иной государственный учетный номер (инвентарный) объекта недвижимости, расположенного на земельном участке	—
8.	Вид (виды) разрешенного использования	Для ведения личного подсобного хозяйства
8.1	Дополнительные сведения об использовании земельного участка	—
9.	Сведения о земельных участках (землях общего пользования, территории общего пользования), посредством которых обеспечивается доступ	—
10.	Иные сведения	—
4. Пояснения к сведениям об уточняемом земельном участке с кадастровым номером: <u>40:13:050205:2255</u>		
1.	—	—

Сведения об уточняемых земельных участках, необходимые для исправления реестровых ошибок в сведениях о местоположении их границ

1. Сведения о характерных точках границ уточняемого земельного участка с кадастровым номером 40:13:050205:2256

Система координат МСК-40, зона 1

Зона № 1

Обозначение характерных точек границ	Координаты, м				Метод определения координат	Формулы, примененные для расчета средней квадратической погрешности определения координат характерных точек границ (Mt), с подставленными в такие формулы значениями и итоговые (вычисленные) значения Mt, м	Описание закрепления точки
	содержатся в Едином государственном реестре недвижимости		определены в ходе выполнения комплексных кадастровых работ				
	X	Y	X	Y			
1	2	3	4	5	6	7	8
н241У	–	–	48825 6.26	13211 44.83	Метод спутниковых геодезических измерений (определений)	$Mt = \sqrt{(0.07^2 + 0.07^2)} = 0.10$	–
н237У	–	–	48824 3.87	13211 39.73	Метод спутниковых геодезических измерений (определений)	$Mt = \sqrt{(0.07^2 + 0.07^2)} = 0.10$	–
н240У	–	–	48822 2.28	13211 92.84	Метод спутниковых геодезических измерений (определений)	$Mt = \sqrt{(0.07^2 + 0.07^2)} = 0.10$	–
н242У	–	–	48823 4.84	13211 99.98	Метод спутниковых геодезических измерений (определений)	$Mt = \sqrt{(0.07^2 + 0.07^2)} = 0.10$	–
н243У	–	–	48824 0.86	13211 84.48	Метод спутниковых геодезических измерений (определений)	$Mt = \sqrt{(0.07^2 + 0.07^2)} = 0.10$	–

					измерений (определений)		
н241У	–	–	48825 6.26	13211 44.83	Метод спутниковых геодезических измерений (определений)	$Mt = \sqrt{(0.07^2 + 0.07^2)} = 0.10$	–

2. Сведения о частях границ уточняемого земельного участка с кадастровым номером 40:13:050205:2256

Обозначение части границ		Горизонтальное проложение (S), м	Описание прохождения части границ	Сведения о согласовании местоположения границ (согласовано/спорное)
от т.	до т.			
1	2	3	4	5
н241У	н237У	13.40	–	–
н237У	н240У	57.33	–	–
н240У	н242У	14.45	–	–
н242У	н243У	16.63	–	–
н243У	н241У	42.54	–	–

3. Сведения о характеристиках уточняемого земельного участка с кадастровым номером 40:13:050205:2256

№ п/п	Наименование характеристики	Значение характеристики
1	2	3
1.	Адрес земельного участка	–
1.1	Сведения о местоположении земельного участка (при отсутствии адреса) в структурированном в соответствии с федеральной информационной адресной системой виде	Калужская обл., Малоярославецкий р-н, Митинка д, Колхозная ул, 14 д
1.2	Дополнительные сведения о местоположении земельного участка	–
2.	Площадь земельного участка ± величина предельной погрешности определения (вычисления) площади ($P \pm \Delta P$), м ²	807 кв.м ± 6.14 кв.м
3.	Формула, примененная для вычисления предельной погрешности определения площади земельного участка с подставленными значениями (ΔP), м ²	$\Delta P = 2 * 0.10 * \sqrt{807} * \sqrt{((1 + 1.77^2)/(2 * 1.77))} = 6.14$

						значения Mt, м	
1	2	3	4	5	6	7	8
н240У	–	–	48822 2.28	13211 92.84	Метод спутниковых геодезических измерений (определений)	$Mt=\sqrt{(0.07^2+0.07^2)}=$ 0.10	–
н239У	–	–	48820 9.46	13211 87.47	Метод спутниковых геодезических измерений (определений)	$Mt=\sqrt{(0.07^2+0.07^2)}=$ 0.10	–
н244У	–	–	48820 0.98	13211 84.04	Метод спутниковых геодезических измерений (определений)	$Mt=\sqrt{(0.07^2+0.07^2)}=$ 0.10	–
н197У	–	–	48819 6.02	13211 82.18	Метод спутниковых геодезических измерений (определений)	$Mt=\sqrt{(0.07^2+0.07^2)}=$ 0.10	–
н198У	–	–	48818 3.21	13212 12.39	Метод спутниковых геодезических измерений (определений)	$Mt=\sqrt{(0.07^2+0.07^2)}=$ 0.10	–
н245У	–	–	48822 3.49	13212 28.00	Метод спутниковых геодезических измерений (определений)	$Mt=\sqrt{(0.07^2+0.07^2)}=$ 0.10	–
н242У	–	–	48823 4.84	13211 99.98	Метод спутниковых геодезических измерений (определений)	$Mt=\sqrt{(0.07^2+0.07^2)}=$ 0.10	–
н240У	–	–	48822 2.28	13211 92.84	Метод спутниковых геодезических измерений (определений)	$Mt=\sqrt{(0.07^2+0.07^2)}=$ 0.10	–

2. Сведения о частях границ уточняемого земельного участка с кадастровым номером 40:13:050205:2257

Обозначение части границ		Горизонтальное проложение (S), м	Описание прохождения части границ	Сведения о согласовании местоположения границ (согласовано/спорное)
от т.	до т.			
1	2	3	4	5
н240У	н239У	13.90	–	–
н239У	н244У	9.15	–	–
н244У	н197У	5.30	–	–
н197У	н198У	32.81	–	–
н198У	н245У	43.20	–	–
н245У	н242У	30.23	–	–
н242У	н240У	14.45	–	–

3. Сведения о характеристиках уточняемого земельного участка с кадастровым номером 40:13:050205:2257

№ п/п	Наименование характеристики	Значение характеристики
1	2	3
1.	Адрес земельного участка	–
1.1	Сведения о местоположении земельного участка (при отсутствии адреса) в структурированном в соответствии с федеральной информационной адресной системой виде	Калужская обл., Малоярославецкий р-н, Митинка д, Колхозная ул, 14 д
1.2	Дополнительные сведения о местоположении земельного участка	–
2.	Площадь земельного участка ± величина предельной погрешности определения (вычисления) площади ($P \pm \Delta P$), м ²	1383 кв.м ± 7.47 кв.м
3.	Формула, примененная для вычисления предельной погрешности определения площади земельного участка с подставленными значениями (ΔP), м ²	$\Delta P = 2 * 0.10 * \sqrt{1383} * \sqrt{((1 + 1.13^2)/(2 * 1.13))} = 7.47$
4.	Площадь земельного участка согласно сведениям Единого государственного реестра недвижимости ($P_{\text{кад}}$), м ²	1380

н238У	–	–	48823 1.03	13211 34.45	Метод спутниковых геодезических измерений (определений)	$Mt=\sqrt{(0.07^2+0.07^2)}=$ 0.10	–
н202У	–	–	48821 7.81	13211 30.18	Метод спутниковых геодезических измерений (определений)	$Mt=\sqrt{(0.07^2+0.07^2)}=$ 0.10	–
н196У	–	–	48820 0.51	13211 71.47	Метод спутниковых геодезических измерений (определений)	$Mt=\sqrt{(0.07^2+0.07^2)}=$ 0.10	–
н197У	–	–	48819 6.02	13211 82.18	Метод спутниковых геодезических измерений (определений)	$Mt=\sqrt{(0.07^2+0.07^2)}=$ 0.10	–
н244У	–	–	48820 0.98	13211 84.04	Метод спутниковых геодезических измерений (определений)	$Mt=\sqrt{(0.07^2+0.07^2)}=$ 0.10	–
н239У	–	–	48820 9.46	13211 87.47	Метод спутниковых геодезических измерений (определений)	$Mt=\sqrt{(0.07^2+0.07^2)}=$ 0.10	–
н238У	–	–	48823 1.03	13211 34.45	Метод спутниковых геодезических измерений (определений)	$Mt=\sqrt{(0.07^2+0.07^2)}=$ 0.10	–

2. Сведения о частях границ уточняемого земельного участка с кадастровым номером 40:13:050205:2258

Обозначение части границ		Горизонтальное проложение (S), м	Описание прохождения части границ	Сведения о согласовании местоположения границ (согласовано/спорное)
от т.	до т.			
1	2	3	4	5
н238У	н202У	13.89	–	–

н202У	н196У	44.77	–	–
н196У	н197У	11.61	–	–
н197У	н244У	5.30	–	–
н244У	н239У	9.15	–	–
н239У	н238У	57.24	–	–

3. Сведения о характеристиках уточняемого земельного участка с кадастровым номером 40:13:050205:2258

№ п/п	Наименование характеристики	Значение характеристики
1	2	3
1.	Адрес земельного участка	–
1.1	Сведения о местоположении земельного участка (при отсутствии адреса) в структурированном в соответствии с федеральной информационной адресной системой виде	Калужская обл., Малоярославецкий р-н, Митинка д, Колхозная ул, 14 д
1.2	Дополнительные сведения о местоположении земельного участка	–
2.	Площадь земельного участка ± величина предельной погрешности определения (вычисления) площади ($P \pm \Delta P$), м ²	803 кв.м ± 6.01 кв.м
3.	Формула, примененная для вычисления предельной погрешности определения площади земельного участка с подставленными значениями (ΔP), м ²	$\Delta P = 2 * 0.10 * \sqrt{803} * \sqrt{((1 + 1.64^2)/(2 * 1.64))} = 6.01$
4.	Площадь земельного участка согласно сведениям Единого государственного реестра недвижимости ($P_{\text{кад}}$), м ²	800
5.	Оценка расхождения P и $P_{\text{кад}}$ ($P - P_{\text{кад}}$), м ²	3 кв.м
6.	Предельные минимальный и максимальный размеры земельного участка ($P_{\text{мин}}$ и $P_{\text{макс}}$), м ²	–
7.	Кадастровый номер или иной государственный учетный номер (инвентарный) объекта недвижимости, расположенного на земельном участке	40:13:050205:2607
8.	Вид (виды) разрешенного использования	Для ведения личного подсобного хозяйства

8.1	Дополнительные сведения об использовании земельного участка	–
9.	Сведения о земельных участках (землях общего пользования, территории общего пользования), посредством которых обеспечивается доступ	–
10.	Иные сведения	–

4. Пояснения к сведениям об уточняемом земельном участке с кадастровым номером: 40:13:050205:2258

1. –

Сведения об уточняемых земельных участках, необходимые для исправления реестровых ошибок в сведениях о местоположении их границ

1. Сведения о характерных точках границ уточняемого земельного участка с кадастровым номером 40:13:050205:2269

Система координат МСК-40, зона 1

Зона № 1

Обозначение характерных точек границ	Координаты, м				Метод определения координат	Формулы, примененные для расчета средней квадратической погрешности определения координат характерных точек границ (Mt), с подставленными в такие формулы значениями и итоговые (вычисленные) значения Mt, м	Описание закрепления точки
	содержатся в Едином государственном реестре недвижимости		определены в ходе выполнения комплексных кадастровых работ				
	X	Y	X	Y			
1	2	3	4	5	6	7	8
н82У	–	–	48854 3.59	13210 30.98	Метод спутниковых геодезических измерений (определений)	$Mt = \sqrt{(0.07^2 + 0.07^2)} = 0.10$	–
н246У	–	–	48851 8.17	13210 21.05	Метод спутниковых геодезических измерений (определений)	$Mt = \sqrt{(0.07^2 + 0.07^2)} = 0.10$	–
н247У	–	–	48851	13210	Метод спутниковых	$Mt = \sqrt{(0.07^2 + 0.07^2)} =$	–

			0.47	35.22	геодезических измерений (определений)	0.10	
н135У	–	–	48850 5.11	13210 48.56	Метод спутниковых геодезических измерений (определений)	$Mt=\sqrt{(0.07^2+0.07^2)}=0.10$	–
н132У	–	–	48853 1.11	13210 59.50	Метод спутниковых геодезических измерений (определений)	$Mt=\sqrt{(0.07^2+0.07^2)}=0.10$	–
н248У	–	–	48853 1.92	13210 57.69	Метод спутниковых геодезических измерений (определений)	$Mt=\sqrt{(0.07^2+0.07^2)}=0.10$	–
н95У	–	–	48853 7.40	13210 45.88	Метод спутниковых геодезических измерений (определений)	$Mt=\sqrt{(0.07^2+0.07^2)}=0.10$	–
н82У	–	–	48854 3.59	13210 30.98	Метод спутниковых геодезических измерений (определений)	$Mt=\sqrt{(0.07^2+0.07^2)}=0.10$	–

2. Сведения о частях границ уточняемого земельного участка с кадастровым номером 40:13:050205:2269

Обозначение части границ		Горизонтальное проложение (S), м	Описание прохождения части границ	Сведения о согласовании местоположения границ (согласовано/спорное)
от т.	до т.			
1	2	3	4	5
н82У	н246У	27.29	–	–
н246У	н247У	16.13	–	–
н247У	н135У	14.38	–	–
н135У	н132У	28.21	–	–
н132У	н248У	1.98	–	–

н248У	н95У	13.02	–	–
н95У	н82У	16.13	–	–

3. Сведения о характеристиках уточняемого земельного участка с кадастровым номером 40:13:050205:2269

№ п/п	Наименование характеристики	Значение характеристики
1	2	3
1.	Адрес земельного участка	–
1.1	Сведения о местоположении земельного участка (при отсутствии адреса) в структурированном в соответствии с федеральной информационной адресной системой виде	Калужская обл., Малоярославецкий р-н, Митинка д, Лесная ул
1.2	Дополнительные сведения о местоположении земельного участка	земельный участок 10а
2.	Площадь земельного участка ± величина предельной погрешности определения (вычисления) площади ($P \pm \Delta P$), м ²	871 кв.м ± 5.90 кв.м
3.	Формула, примененная для вычисления предельной погрешности определения площади земельного участка с подставленными значениями (ΔP), м ²	$\Delta P = 2 * 0.10 * \sqrt{871} * \sqrt{((1 + 1.00^2)/(2 * 1.00))} = 5.90$
4.	Площадь земельного участка согласно сведениям Единого государственного реестра недвижимости ($P_{\text{кад}}$), м ²	861
5.	Оценка расхождения P и $P_{\text{кад}}$ ($P - P_{\text{кад}}$), м ²	10 кв.м
6.	Предельные минимальный и максимальный размеры земельного участка ($P_{\text{мин}}$ и $P_{\text{макс}}$), м ²	–
7.	Кадастровый номер или иной государственный учетный номер (инвентарный) объекта недвижимости, расположенного на земельном участке	40:13:050205:2266
8.	Вид (виды) разрешенного использования	Для ведения личного подсобного хозяйства
8.1	Дополнительные сведения об использовании земельного участка	–
9.	Сведения о земельных участках (землях общего пользования, территории общего пользования), посредством которых обеспечивается доступ	–

10.	Иные сведения	–
-----	---------------	---

4. Пояснения к сведениям об уточняемом земельном участке с кадастровым номером: 40:13:050205:2269

1.	–
----	---

Сведения об уточняемых земельных участках, необходимые для исправления реестровых ошибок в сведениях о местоположении их границ

1. Сведения о характерных точках границ уточняемого земельного участка с кадастровым номером 40:13:050205:2279

Система координат МСК-40, зона 1

Зона № 1

Обозначение характерных точек границ	Координаты, м				Метод определения координат	Формулы, примененные для расчета средней квадратической погрешности определения координат характерных точек границ (Mt), с подставленными в такие формулы значениями и итоговые (вычисленные) значения Mt, м	Описание закрепления точки
	содержатся в Едином государственном реестре недвижимости		определены в ходе выполнения комплексных кадастровых работ				
	X	Y	X	Y			
1	2	3	4	5	6	7	8
н79У	–	–	48854 9.92	13210 16.92	Метод спутниковых геодезических измерений (определений)	$Mt = \sqrt{(0.07^2 + 0.07^2)} = 0.10$	–
н82У	–	–	48854 3.59	13210 30.98	Метод спутниковых геодезических измерений (определений)	$Mt = \sqrt{(0.07^2 + 0.07^2)} = 0.10$	–
н246У	–	–	48851 8.17	13210 21.05	Метод спутниковых геодезических измерений (определений)	$Mt = \sqrt{(0.07^2 + 0.07^2)} = 0.10$	–
н249У	–	–	48852 5.74	13210 08.71	Метод спутниковых геодезических измерений (определений)	$Mt = \sqrt{(0.07^2 + 0.07^2)} = 0.10$	–

					измерений (определений)		
н250У	–	–	48852 9.58	13210 06.70	Метод спутниковых геодезических измерений (определений)	$Mt=\sqrt{(0.07^2+0.07^2)}=$ 0.10	–
н137У	–	–	48853 0.69	13210 06.15	Метод спутниковых геодезических измерений (определений)	$Mt=\sqrt{(0.07^2+0.07^2)}=$ 0.10	–
н79У	–	–	48854 9.92	13210 16.92	Метод спутниковых геодезических измерений (определений)	$Mt=\sqrt{(0.07^2+0.07^2)}=$ 0.10	–

2. Сведения о частях границ уточняемого земельного участка с кадастровым номером 40:13:050205:2279

Обозначение части границ		Горизонтальное проложение (S), м	Описание прохождения части границ	Сведения о согласовании местоположения границ (согласовано/спорное)
от г.	до г.			
1	2	3	4	5
н79У	н82У	15.42	–	–
н82У	н246У	27.29	–	–
н246У	н249У	14.48	–	–
н249У	н250У	4.33	–	–
н250У	н137У	1.24	–	–
н137У	н79У	22.04	–	–

3. Сведения о характеристиках уточняемого земельного участка с кадастровым номером 40:13:050205:2279

№ п/п	Наименование характеристики	Значение характеристики
1	2	3
1.	Адрес земельного участка	–
1.1	Сведения о местоположении земельного участка	Калужская обл.,

	(при отсутствии адреса) в структурированном в соответствии с федеральной информационной адресной системой виде	Малоярославецкий р-н, Митинка д
1.2	Дополнительные сведения о местоположении земельного участка	–
2.	Площадь земельного участка \pm величина предельной погрешности определения (вычисления) площади ($P \pm \Delta P$), м ²	442 кв.м \pm 4.27 кв.м
3.	Формула, примененная для вычисления предельной погрешности определения площади земельного участка с подставленными значениями (ΔP), м ²	$\Delta P = 2 * 0.10 * \sqrt{442} * \sqrt{((1 + 1.28^2)/(2 * 1.28))} = 4.27$
4.	Площадь земельного участка согласно сведениям Единого государственного реестра недвижимости ($P_{\text{кад}}$), м ²	402
5.	Оценка расхождения P и $P_{\text{кад}}$ ($P - P_{\text{кад}}$), м ²	40 кв.м
6.	Предельные минимальный и максимальный размеры земельного участка ($P_{\text{мин}}$ и $P_{\text{макс}}$), м ²	–
7.	Кадастровый номер или иной государственный учетный номер (инвентарный) объекта недвижимости, расположенного на земельном участке	40:13:050205:2292
8.	Вид (виды) разрешенного использования	для индивидуального жилищного строительства
8.1	Дополнительные сведения об использовании земельного участка	–
9.	Сведения о земельных участках (землях общего пользования, территории общего пользования), посредством которых обеспечивается доступ	–
10.	Иные сведения	–

4. Пояснения к сведениям об уточняемом земельном участке с кадастровым номером: 40:13:050205:2279

1. –

Сведения об уточняемых земельных участках, необходимые для исправления реестровых ошибок в сведениях о местоположении их границ

1. Сведения о характерных точках границ уточняемого земельного участка с кадастровым номером 40:13:050205:2291

Система координат МСК-40, зона 1

Зона № 1

Обозначение характерных точек границ	Координаты, м				Метод определения координат	Формулы, примененные для расчета средней квадратической погрешности определения координат характерных точек границ (Mt), с подставленными в такие формулы значениями и итоговые (вычисленные) значения Mt, м	Описание закрепления точки
	содержатся в Едином государственно м реестре недвижимости		определены в ходе выполнения комплексных кадастровых работ				
	X	Y	X	Y			
1	2	3	4	5	6	7	8
н251У	–	–	48845 1.79	13212 19.14	Метод спутниковых геодезических измерений (определений)	$Mt = \sqrt{(0.07^2 + 0.07^2)} = 0.10$	–
н252У	–	–	48843 7.11	13212 14.60	Метод спутниковых геодезических измерений (определений)	$Mt = \sqrt{(0.07^2 + 0.07^2)} = 0.10$	–
н17У	–	–	48843 0.64	13212 30.61	Метод спутниковых геодезических измерений (определений)	$Mt = \sqrt{(0.07^2 + 0.07^2)} = 0.10$	–
н14У	–	–	48844 8.09	13212 37.72	Метод спутниковых геодезических измерений (определений)	$Mt = \sqrt{(0.07^2 + 0.07^2)} = 0.10$	–
н253У	–	–	48845 3.25	13212 25.14	Метод спутниковых геодезических измерений (определений)	$Mt = \sqrt{(0.07^2 + 0.07^2)} = 0.10$	–
н254У	–	–	48845 2.85	13212 21.96	Метод спутниковых геодезических измерений (определений)	$Mt = \sqrt{(0.07^2 + 0.07^2)} = 0.10$	–

н251У	–	–	48845 1.79	13212 19.14	Метод спутниковых геодезических измерений (определений)	$Mt = \sqrt{(0.07^2 + 0.07^2)} = 0.10$	–
-------	---	---	---------------	----------------	---	--	---

2. Сведения о частях границ уточняемого земельного участка с кадастровым номером 40:13:050205:2291

Обозначение части границ		Горизонтальное проложение (S), м	Описание прохождения части границ	Сведения о согласовании местоположения границ (согласовано/спорное)
от т.	до т.			
1	2	3	4	5
н251У	н252У	15.37	–	–
н252У	н17У	17.27	–	–
н17У	н14У	18.84	–	–
н14У	н253У	13.60	–	–
н253У	н254У	3.21	–	–
н254У	н251У	3.01	–	–

3. Сведения о характеристиках уточняемого земельного участка с кадастровым номером 40:13:050205:2291

№ п/п	Наименование характеристики	Значение характеристики
1	2	3
1.	Адрес земельного участка	–
1.1	Сведения о местоположении земельного участка (при отсутствии адреса) в структурированном в соответствии с федеральной информационной адресной системой виде	Калужская обл., Малоярославецкий р-н, Митинка д, Лесная ул
1.2	Дополнительные сведения о местоположении земельного участка	земельный участок 12а
2.	Площадь земельного участка ± величина предельной погрешности определения (вычисления) площади ($P \pm \Delta P$), м ²	333 кв.м ± 3.65 кв.м
3.	Формула, примененная для вычисления предельной погрешности определения площади земельного участка с подставленными значениями (ΔP), м ²	$\Delta P = 2 * 0.10 * \sqrt{333} * \sqrt{((1 + 1.02^2)/(2 * 1.02))} = 3.65$

1	2	3	4	5	6	7	8
н255У	–	–	48831 9.80	13213 74.22	Метод спутниковых геодезических измерений (определений)	$Mt=\sqrt{(0.07^2+0.07^2)}=$ 0.10	–
н256У	–	–	48831 5.95	13213 72.53	Метод спутниковых геодезических измерений (определений)	$Mt=\sqrt{(0.07^2+0.07^2)}=$ 0.10	–
н257У	–	–	48831 5.45	13213 73.74	Метод спутниковых геодезических измерений (определений)	$Mt=\sqrt{(0.07^2+0.07^2)}=$ 0.10	–
н166У	–	–	48829 6.09	13213 66.95	Метод спутниковых геодезических измерений (определений)	$Mt=\sqrt{(0.07^2+0.07^2)}=$ 0.10	–
н167У	–	–	48829 8.40	13213 60.89	Метод спутниковых геодезических измерений (определений)	$Mt=\sqrt{(0.07^2+0.07^2)}=$ 0.10	–
н168У	–	–	48830 1.62	13213 51.16	Метод спутниковых геодезических измерений (определений)	$Mt=\sqrt{(0.07^2+0.07^2)}=$ 0.10	–
н45У	–	–	48830 6.87	13213 37.39	Метод спутниковых геодезических измерений (определений)	$Mt=\sqrt{(0.07^2+0.07^2)}=$ 0.10	–
н44У	–	–	48831 3.80	13213 40.01	Метод спутниковых геодезических измерений (определений)	$Mt=\sqrt{(0.07^2+0.07^2)}=$ 0.10	–
н43У	–	–	48833 0.72	13213 44.50	Метод спутниковых геодезических	$Mt=\sqrt{(0.07^2+0.07^2)}=$ 0.10	–

					измерений (определений)		
н255У	–	–	48831 9.80	13213 74.22	Метод спутниковых геодезических измерений (определений)	$Mt=\sqrt{(0.07^2+0.07^2)}=$ 0.10	–

2. Сведения о частях границ уточняемого земельного участка с кадастровым номером 40:13:050205:23

Обозначение части границ		Горизонтальное проложение (S), м	Описание прохождения части границ	Сведения о согласовании местоположения границ (согласовано/спорное)
от т.	до т.			
1	2	3	4	5
н255У	н256У	4.20	–	–
н256У	н257У	1.31	–	–
н257У	н166У	20.52	–	–
н166У	н167У	6.49	–	–
н167У	н168У	10.25	–	–
н168У	н45У	14.74	–	–
н45У	н44У	7.41	–	–
н44У	н43У	17.51	–	–
н43У	н255У	31.66	–	–

3. Сведения о характеристиках уточняемого земельного участка с кадастровым номером 40:13:050205:23

№ п/п	Наименование характеристики	Значение характеристики
1	2	3
1.	Адрес земельного участка	–
1.1	Сведения о местоположении земельного участка (при отсутствии адреса) в структурированном в соответствии с федеральной информационной адресной системой виде	Калужская обл., Малоярославецкий р-н, Митинка д
1.2	Дополнительные сведения о местоположении земельного участка	–

2.	Площадь земельного участка \pm величина предельной погрешности определения (вычисления) площади ($P \pm \Delta P$), м ²	786 кв.м \pm 5.61 кв.м
3.	Формула, примененная для вычисления предельной погрешности определения площади земельного участка с подставленными значениями (ΔP), м ²	$\Delta P = 2 * 0.10 * \sqrt{786} * \sqrt{((1 + 1.06^2)/(2 * 1.06))} = 5.61$
4.	Площадь земельного участка согласно сведениям Единого государственного реестра недвижимости ($P_{\text{кад}}$), м ²	807
5.	Оценка расхождения P и $P_{\text{кад}}$ ($P - P_{\text{кад}}$), м ²	21 кв.м
6.	Предельные минимальный и максимальный размеры земельного участка ($P_{\text{мин}}$ и $P_{\text{макс}}$), м ²	–
7.	Кадастровый номер или иной государственный учетный номер (инвентарный) объекта недвижимости, расположенного на земельном участке	–
8.	Вид (виды) разрешенного использования	для ведения личного подсобного хозяйства
8.1	Дополнительные сведения об использовании земельного участка	–
9.	Сведения о земельных участках (землях общего пользования, территории общего пользования), посредством которых обеспечивается доступ	–
10.	Иные сведения	–

4. Пояснения к сведениям об уточняемом земельном участке с кадастровым номером: 40:13:050205:23

1. –

Сведения об уточняемых земельных участках, необходимые для исправления реестровых ошибок в сведениях о местоположении их границ

1. Сведения о характерных точках границ уточняемого земельного участка с кадастровым номером 40:13:050205:2403

Система координат МСК-40, зона 1

Зона № 1

Обозначение характерных точек границ	Координаты, м		Метод определения координат	Формулы, примененные для расчета средней квадратической погрешности	Описание закрепления точки
	содержатся в Едином государственном реестре	определены в ходе выполнения комплексных			

	недвижимости		кадастровых работ			определения координат характерных точек границ (Mt), с подставленными в такие формулы значениями и итоговые (вычисленные) значения Mt, м	
	X	Y	X	Y			
1	2	3	4	5	6	7	8
н258У	–	–	48838 3.70	13210 98.58	Метод спутниковых геодезических измерений (определений)	$Mt=\sqrt{(0.07^2+0.07^2)}=0.10$	–
н259У	–	–	48834 9.93	13210 85.23	Метод спутниковых геодезических измерений (определений)	$Mt=\sqrt{(0.07^2+0.07^2)}=0.10$	–
н260У	–	–	48837 6.61	13210 25.03	Метод спутниковых геодезических измерений (определений)	$Mt=\sqrt{(0.07^2+0.07^2)}=0.10$	–
н261У	–	–	48841 2.84	13210 32.78	Метод спутниковых геодезических измерений (определений)	$Mt=\sqrt{(0.07^2+0.07^2)}=0.10$	–
н262У	–	–	48840 2.92	13210 55.16	Метод спутниковых геодезических измерений (определений)	$Mt=\sqrt{(0.07^2+0.07^2)}=0.10$	–
н258У	–	–	48838 3.70	13210 98.58	Метод спутниковых геодезических измерений (определений)	$Mt=\sqrt{(0.07^2+0.07^2)}=0.10$	–

2. Сведения о частях границ уточняемого земельного участка с кадастровым номером 40:13:050205:2403

Обозначение части границ	Горизонтальное проложение (S), м	Описание прохождения	Сведения о согласовании местоположения границ
--------------------------	----------------------------------	----------------------	---

от г.	до г.		части границ	(согласовано/спорное)
1	2	3	4	5
н258У	н259У	36.31	—	—
н259У	н260У	65.85	—	—
н260У	н261У	37.05	—	—
н261У	н262У	24.48	—	—
н262У	н258У	47.48	—	—

3. Сведения о характеристиках уточняемого земельного участка с кадастровым номером 40:13:050205:2403

№ п/п	Наименование характеристики	Значение характеристики
1	2	3
1.	Адрес земельного участка	—
1.1	Сведения о местоположении земельного участка (при отсутствии адреса) в структурированном в соответствии с федеральной информационной адресной системой виде	Калужская обл., Малоярославецкий р-н, Митинка д
1.2	Дополнительные сведения о местоположении земельного участка	—
2.	Площадь земельного участка ± величина предельной погрешности определения (вычисления) площади ($P \pm \Delta P$), м ²	2499 кв.м ± 10.06 кв.м
3.	Формула, примененная для вычисления предельной погрешности определения площади земельного участка с подставленными значениями (ΔP), м ²	$\Delta P = 2 * 0.10 * \sqrt{2499} * \sqrt{((1 + 1.17^2)/(2 * 1.17))} = 10.06$
4.	Площадь земельного участка согласно сведениям Единого государственного реестра недвижимости ($P_{\text{кад}}$), м ²	2500
5.	Оценка расхождения P и $P_{\text{кад}}$ ($P - P_{\text{кад}}$), м ²	1 кв.м
6.	Предельные минимальный и максимальный размеры земельного участка ($P_{\text{мин}}$ и $P_{\text{макс}}$), м ²	—
7.	Кадастровый номер или иной государственный учетный номер (инвентарный) объекта недвижимости, расположенного на земельном участке	—

8.	Вид (виды) разрешенного использования	Для ведения личного подсобного хозяйства
8.1	Дополнительные сведения об использовании земельного участка	–
9.	Сведения о земельных участках (землях общего пользования, территории общего пользования), посредством которых обеспечивается доступ	–
10.	Иные сведения	–

4. Пояснения к сведениям об уточняемом земельном участке с кадастровым номером: 40:13:050205:2403

1.	–
----	---

Сведения об уточняемых земельных участках, необходимые для исправления реестровых ошибок в сведениях о местоположении их границ

1. Сведения о характерных точках границ уточняемого земельного участка с кадастровым номером 40:13:050205:2404

Система координат МСК-40, зона 1

Зона № 1

Обозначение характерных точек границ	Координаты, м				Метод определения координат	Формулы, примененные для расчета средней квадратической погрешности определения координат характерных точек границ (Mt), с подставленными в такие формулы значениями и итоговые (вычисленные) значения Mt, м	Описание закрепления точки
	содержатся в Едином государственном реестре недвижимости		определены в ходе выполнения комплексных кадастровых работ				
	X	Y	X	Y			
1	2	3	4	5	6	7	8
н263У	–	–	48838 1.05	13210 15.02	Метод спутниковых геодезических измерений (определений)	$Mt = \sqrt{(0.07^2 + 0.07^2)} = 0.10$	–
н264У	–	–	48838 5.03	13210 16.80	Метод спутниковых геодезических измерений	$Mt = \sqrt{(0.07^2 + 0.07^2)} = 0.10$	–

					(определений)		
н265У	–	–	48842 0.33	13210 15.89	Метод спутниковых геодезических измерений (определений)	$Mt=\sqrt{(0.07^2+0.07^2)}=$ 0.10	–
н261У	–	–	48841 2.84	13210 32.78	Метод спутниковых геодезических измерений (определений)	$Mt=\sqrt{(0.07^2+0.07^2)}=$ 0.10	–
н260У	–	–	48837 6.61	13210 25.03	Метод спутниковых геодезических измерений (определений)	$Mt=\sqrt{(0.07^2+0.07^2)}=$ 0.10	–
н263У	–	–	48838 1.05	13210 15.02	Метод спутниковых геодезических измерений (определений)	$Mt=\sqrt{(0.07^2+0.07^2)}=$ 0.10	–

2. Сведения о частях границ уточняемого земельного участка с кадастровым номером 40:13:050205:2404

Обозначение части границ		Горизонтальное проложение (S), м	Описание прохождения части границ	Сведения о согласовании местоположения границ (согласовано/спорное)
от т.	до т.			
1	2	3	4	5
н263У	н264У	4.36	–	–
н264У	н265У	35.31	–	–
н265У	н261У	18.48	–	–
н261У	н260У	37.05	–	–
н260У	н263У	10.95	–	–

3. Сведения о характеристиках уточняемого земельного участка с кадастровым номером 40:13:050205:2404

№ п/п	Наименование характеристики	Значение характеристики
1	2	3

1.	Адрес земельного участка	–
1.1	Сведения о местоположении земельного участка (при отсутствии адреса) в структурированном в соответствии с федеральной информационной адресной системой виде	Калужская обл., Малоярославецкий р-н, Митинка д
1.2	Дополнительные сведения о местоположении земельного участка	–
2.	Площадь земельного участка ± величина предельной погрешности определения (вычисления) площади (P ± ΔP), м ²	500 кв.м ± 5.36 кв.м
3.	Формула, примененная для вычисления предельной погрешности определения площади земельного участка с подставленными значениями (ΔP), м ²	$\Delta P = 2 * 0.10 * \sqrt{500} * \sqrt{((1 + 2.46^2)/(2 * 2.46))} = 5.36$
4.	Площадь земельного участка согласно сведениям Единого государственного реестра недвижимости (P _{кад}), м ²	500
5.	Оценка расхождения P и P _{кад} (P - P _{кад}), м ²	0 кв.м
6.	Предельные минимальный и максимальный размеры земельного участка (P _{мин} и P _{макс}), м ²	–
7.	Кадастровый номер или иной государственный учетный номер (инвентарный) объекта недвижимости, расположенного на земельном участке	–
8.	Вид (виды) разрешенного использования	Для ведения личного подсобного хозяйства
8.1	Дополнительные сведения об использовании земельного участка	–
9.	Сведения о земельных участках (землях общего пользования, территории общего пользования), посредством которых обеспечивается доступ	–
10.	Иные сведения	–

4. Пояснения к сведениям об уточняемом земельном участке с кадастровым номером: 40:13:050205:2404

1. –

Сведения об уточняемых земельных участках, необходимые для исправления реестровых ошибок в сведениях о местоположении их границ

1. Сведения о характерных точках границ уточняемого земельного участка с кадастровым номером 40:13:050205:2407

Система координат МСК-40, зона 1

Зона № 1

Обозначение характерных точек границ	Координаты, м				Метод определения координат	Формулы, примененные для расчета средней квадратической погрешности определения координат характерных точек границ (Mt), с подставленными в такие формулы значениями и итоговые (вычисленные) значения Mt, м	Описание закрепления точки
	содержатся в Едином государственном реестре недвижимости		определены в ходе выполнения комплексных кадастровых работ				
	X	Y	X	Y			
1	2	3	4	5	6	7	8
н259У	–	–	48834 9.93	13210 85.23	Метод спутниковых геодезических измерений (определений)	$Mt = \sqrt{(0.07^2 + 0.07^2)} = 0.10$	–
н266У	–	–	48833 3.59	13210 78.82	Метод спутниковых геодезических измерений (определений)	$Mt = \sqrt{(0.07^2 + 0.07^2)} = 0.10$	–
н267У	–	–	48831 5.35	13210 71.53	Метод спутниковых геодезических измерений (определений)	$Mt = \sqrt{(0.07^2 + 0.07^2)} = 0.10$	–
н268У	–	–	48834 0.94	13210 13.74	Метод спутниковых геодезических измерений (определений)	$Mt = \sqrt{(0.07^2 + 0.07^2)} = 0.10$	–
н260У	–	–	48837 6.61	13210 25.03	Метод спутниковых геодезических измерений (определений)	$Mt = \sqrt{(0.07^2 + 0.07^2)} = 0.10$	–

н259У	–	–	48834 9.93	13210 85.23	Метод спутниковых геодезических измерений (определений)	$Mt = \sqrt{(0.07^2 + 0.07^2)} = 0.10$	–
-------	---	---	---------------	----------------	---	--	---

2. Сведения о частях границ уточняемого земельного участка с кадастровым номером 40:13:050205:2407

Обозначение части границ		Горизонтальное проложение (S), м	Описание прохождения части границ	Сведения о согласовании местоположения границ (согласовано/спорное)
от т.	до т.			
1	2	3	4	5
н259У	н266У	17.55	–	–
н266У	н267У	19.64	–	–
н267У	н268У	63.20	–	–
н268У	н260У	37.41	–	–
н260У	н259У	65.85	–	–

3. Сведения о характеристиках уточняемого земельного участка с кадастровым номером 40:13:050205:2407

№ п/п	Наименование характеристики	Значение характеристики
1	2	3
1.	Адрес земельного участка	–
1.1	Сведения о местоположении земельного участка (при отсутствии адреса) в структурированном в соответствии с федеральной информационной адресной системой виде	Калужская обл., Малоярославецкий р-н, Митинка д
1.2	Дополнительные сведения о местоположении земельного участка	–
2.	Площадь земельного участка ± величина предельной погрешности определения (вычисления) площади (P ± ΔP), м ²	2400 кв.м ± 9.86 кв.м
3.	Формула, примененная для вычисления предельной погрешности определения площади земельного участка с подставленными значениями (ΔP), м ²	$\Delta P = 2 * 0.10 * \sqrt{2400} * \sqrt{((1 + 1.17^2)/(2 * 1.17))} = 9.86$
4.	Площадь земельного участка согласно сведениям Единого государственного реестра недвижимости	2400

н269У	–	–	48834 9.36	13209 94.71	Метод спутниковых геодезических измерений (определений)	$Mt=\sqrt{(0.07^2+0.07^2)}=$ 0.10	–
н270У	–	–	48836 2.38	13210 00.68	Метод спутниковых геодезических измерений (определений)	$Mt=\sqrt{(0.07^2+0.07^2)}=$ 0.10	–
н271У	–	–	48837 1.73	13210 10.86	Метод спутниковых геодезических измерений (определений)	$Mt=\sqrt{(0.07^2+0.07^2)}=$ 0.10	–
н263У	–	–	48838 1.05	13210 15.02	Метод спутниковых геодезических измерений (определений)	$Mt=\sqrt{(0.07^2+0.07^2)}=$ 0.10	–
н260У	–	–	48837 6.61	13210 25.03	Метод спутниковых геодезических измерений (определений)	$Mt=\sqrt{(0.07^2+0.07^2)}=$ 0.10	–
н268У	–	–	48834 0.94	13210 13.74	Метод спутниковых геодезических измерений (определений)	$Mt=\sqrt{(0.07^2+0.07^2)}=$ 0.10	–
н269У	–	–	48834 9.36	13209 94.71	Метод спутниковых геодезических измерений (определений)	$Mt=\sqrt{(0.07^2+0.07^2)}=$ 0.10	–

2. Сведения о частях границ уточняемого земельного участка с кадастровым номером 40:13:050205:2408

Обозначение части границ		Горизонтальное проложение (S), м	Описание прохождения части границ	Сведения о согласовании местоположения границ (согласовано/спорное)
от т.	до т.			
1	2	3	4	5
н269У	н270У	14.32	–	–

н270У	н271У	13.82	–	–
н271У	н263У	10.21	–	–
н263У	н260У	10.95	–	–
н260У	н268У	37.41	–	–
н268У	н269У	20.81	–	–

3. Сведения о характеристиках уточняемого земельного участка с кадастровым номером 40:13:050205:2408

№ п/п	Наименование характеристики	Значение характеристики
1	2	3
1.	Адрес земельного участка	–
1.1	Сведения о местоположении земельного участка (при отсутствии адреса) в структурированном в соответствии с федеральной информационной адресной системой виде	Калужская обл., Малоярославецкий р-н, Митинка д
1.2	Дополнительные сведения о местоположении земельного участка	–
2.	Площадь земельного участка ± величина предельной погрешности определения (вычисления) площади ($P \pm \Delta P$), м ²	600 кв.м ± 4.99 кв.м
3.	Формула, примененная для вычисления предельной погрешности определения площади земельного участка с подставленными значениями (ΔP), м ²	$\Delta P = 2 * 0.10 * \sqrt{600} * \sqrt{((1 + 1.32^2)/(2 * 1.32))} = 4.99$
4.	Площадь земельного участка согласно сведениям Единого государственного реестра недвижимости ($P_{\text{кад}}$), м ²	600
5.	Оценка расхождения P и $P_{\text{кад}}$ ($P - P_{\text{кад}}$), м ²	0 кв.м
6.	Предельные минимальный и максимальный размеры земельного участка ($P_{\text{мин}}$ и $P_{\text{макс}}$), м ²	–
7.	Кадастровый номер или иной государственный учетный номер (инвентарный) объекта недвижимости, расположенного на земельном участке	–
8.	Вид (виды) разрешенного использования	Для ведения личного подсобного хозяйства

8.1	Дополнительные сведения об использовании земельного участка	–
9.	Сведения о земельных участках (землях общего пользования, территории общего пользования), посредством которых обеспечивается доступ	–
10.	Иные сведения	–

4. Пояснения к сведениям об уточняемом земельном участке с кадастровым номером: 40:13:050205:2408

1. –

Сведения об уточняемых земельных участках, необходимые для исправления реестровых ошибок в сведениях о местоположении их границ

1. Сведения о характерных точках границ уточняемого земельного участка с кадастровым номером 40:13:050205:2599

Система координат МСК-40, зона 1

Зона № 1

Обозначение характерных точек границ	Координаты, м				Метод определения координат	Формулы, примененные для расчета средней квадратической погрешности определения координат характерных точек границ (Mt), с подставленными в такие формулы значениями и итоговые (вычисленные) значения Mt, м	Описание закрепления точки
	содержатся в Едином государственном реестре недвижимости		определены в ходе выполнения комплексных кадастровых работ				
	X	Y	X	Y			
1	2	3	4	5	6	7	8
н272У	–	–	48840 1.17	13212 00.33	Метод спутниковых геодезических измерений (определений)	$Mt = \sqrt{(0.07^2 + 0.07^2)} = 0.10$	–
н252У	–	–	48843 7.11	13212 14.60	Метод спутниковых геодезических измерений (определений)	$Mt = \sqrt{(0.07^2 + 0.07^2)} = 0.10$	–
н17У	–	–	48843	13212	Метод спутниковых	$Mt = \sqrt{(0.07^2 + 0.07^2)} =$	–

			0.64	30.61	геодезических измерений (определений)	0.10	
н16У	–	–	48842 7.86	13212 37.49	Метод спутниковых геодезических измерений (определений)	$Mt=\sqrt{(0.07^2+0.07^2)}=0.10$	–
н273У	–	–	48842 5.88	13212 42.38	Метод спутниковых геодезических измерений (определений)	$Mt=\sqrt{(0.07^2+0.07^2)}=0.10$	–
н204У	–	–	48842 2.52	13212 41.11	Метод спутниковых геодезических измерений (определений)	$Mt=\sqrt{(0.07^2+0.07^2)}=0.10$	–
н209У	–	–	48839 0.22	13212 28.37	Метод спутниковых геодезических измерений (определений)	$Mt=\sqrt{(0.07^2+0.07^2)}=0.10$	–
н272У	–	–	48840 1.17	13212 00.33	Метод спутниковых геодезических измерений (определений)	$Mt=\sqrt{(0.07^2+0.07^2)}=0.10$	–

2. Сведения о частях границ уточняемого земельного участка с кадастровым номером 40:13:050205:2599

Обозначение части границ		Горизонтальное проложение (S), м	Описание прохождения части границ	Сведения о согласовании местоположения границ (согласовано/спорное)
от т.	до т.			
1	2	3	4	5
н272У	н252У	38.67	–	–
н252У	н17У	17.27	–	–
н17У	н16У	7.42	–	–
н16У	н273У	5.28	–	–
н273У	н204У	3.59	–	–

н204У	н209У	34.72	–	–
н209У	н272У	30.10	–	–

3. Сведения о характеристиках уточняемого земельного участка с кадастровым номером 40:13:050205:2599

№ п/п	Наименование характеристики	Значение характеристики
1	2	3
1.	Адрес земельного участка	–
1.1	Сведения о местоположении земельного участка (при отсутствии адреса) в структурированном в соответствии с федеральной информационной адресной системой виде	Калужская обл., Малоярославецкий р-н, Митинка д, Лесная ул, 12 д
1.2	Дополнительные сведения о местоположении земельного участка	–
2.	Площадь земельного участка ± величина предельной погрешности определения (вычисления) площади ($P \pm \Delta P$), м ²	1157 кв.м ± 6.82 кв.м
3.	Формула, примененная для вычисления предельной погрешности определения площади земельного участка с подставленными значениями (ΔP), м ²	$\Delta P = 2 * 0.10 * \sqrt{1157} * \sqrt{((1 + 1.12^2)/(2 * 1.12))} = 6.82$
4.	Площадь земельного участка согласно сведениям Единого государственного реестра недвижимости ($P_{\text{кад}}$), м ²	1157
5.	Оценка расхождения P и $P_{\text{кад}}$ ($P - P_{\text{кад}}$), м ²	0 кв.м
6.	Предельные минимальный и максимальный размеры земельного участка ($P_{\text{мин}}$ и $P_{\text{макс}}$), м ²	–
7.	Кадастровый номер или иной государственный учетный номер (инвентарный) объекта недвижимости, расположенного на земельном участке	40:13:050205:2286
8.	Вид (виды) разрешенного использования	Для ведения личного подсобного хозяйства
8.1	Дополнительные сведения об использовании земельного участка	–
9.	Сведения о земельных участках (землях общего пользования, территории общего пользования), посредством которых обеспечивается доступ	–

10.	Иные сведения	–
-----	---------------	---

4. Пояснения к сведениям об уточняемом земельном участке с кадастровым номером: 40:13:050205:2599

1.	–
----	---

Сведения об уточняемых земельных участках, необходимые для исправления реестровых ошибок в сведениях о местоположении их границ

1. Сведения о характерных точках границ уточняемого земельного участка с кадастровым номером 40:13:050205:2602

Система координат МСК-40, зона 1

Зона № 1

Обозначение характерных точек границ	Координаты, м				Метод определения координат	Формулы, примененные для расчета средней квадратической погрешности определения координат характерных точек границ (Mt), с подставленными в такие формулы значениями и итоговые (вычисленные) значения Mt, м	Описание закрепления точки
	содержатся в Едином государственном реестре недвижимости		определены в ходе выполнения комплексных кадастровых работ				
	X	Y	X	Y			
1	2	3	4	5	6	7	8
н274У	–	–	48850 2.26	13211 75.53	Метод спутниковых геодезических измерений (определений)	$Mt=\sqrt{(0.07^2+0.07^2)}=0.10$	–
н275У	–	–	48848 6.99	13211 68.58	Метод спутниковых геодезических измерений (определений)	$Mt=\sqrt{(0.07^2+0.07^2)}=0.10$	–
н70У	–	–	48848 6.28	13211 69.62	Метод спутниковых геодезических измерений (определений)	$Mt=\sqrt{(0.07^2+0.07^2)}=0.10$	–
н78У	–	–	48848 2.29	13211 67.78	Метод спутниковых геодезических измерений (определений)	$Mt=\sqrt{(0.07^2+0.07^2)}=0.10$	–

					измерений (определений)		
н142У	–	–	48848 7.49	13211 56.50	Метод спутниковых геодезических измерений (определений)	$Mt=\sqrt{(0.07^2+0.07^2)}=$ 0.10	–
н276У	–	–	48848 8.00	13211 55.38	Метод спутниковых геодезических измерений (определений)	$Mt=\sqrt{(0.07^2+0.07^2)}=$ 0.10	–
н277У	–	–	48850 7.80	13211 63.03	Метод спутниковых геодезических измерений (определений)	$Mt=\sqrt{(0.07^2+0.07^2)}=$ 0.10	–
н274У	–	–	48850 2.26	13211 75.53	Метод спутниковых геодезических измерений (определений)	$Mt=\sqrt{(0.07^2+0.07^2)}=$ 0.10	–

2. Сведения о частях границ уточняемого земельного участка с кадастровым номером 40:13:050205:2602

Обозначение части границ		Горизонтальное проложение (S), м	Описание прохождения части границ	Сведения о согласовании местоположения границ (согласовано/спорное)
от г.	до г.			
1	2	3	4	5
н274У	н275У	16.78	–	–
н275У	н70У	1.26	–	–
н70У	н78У	4.39	–	–
н78У	н142У	12.42	–	–
н142У	н276У	1.23	–	–
н276У	н277У	21.23	–	–
н277У	н274У	13.67	–	–

3. Сведения о характеристиках уточняемого земельного участка с кадастровым номером 40:13:050205:2602

№ п/п	Наименование характеристики	Значение характеристики
1	2	3
1.	Адрес земельного участка	—
1.1	Сведения о местоположении земельного участка (при отсутствии адреса) в структурированном в соответствии с федеральной информационной адресной системой виде	Калужская обл., Малоярославецкий р-н, Митинка д, Новостройка ул, 5 д, 1 кв
1.2	Дополнительные сведения о местоположении земельного участка	—
2.	Площадь земельного участка ± величина предельной погрешности определения (вычисления) площади ($P \pm \Delta P$), м ²	283 кв.м ± 3.41 кв.м
3.	Формула, примененная для вычисления предельной погрешности определения площади земельного участка с подставленными значениями (ΔP), м ²	$\Delta P = 2 * 0.10 * \sqrt{283} * \sqrt{((1 + 1.27^2)/(2 * 1.27))} = 3.41$
4.	Площадь земельного участка согласно сведениям Единого государственного реестра недвижимости ($P_{\text{кад}}$), м ²	280
5.	Оценка расхождения P и $P_{\text{кад}}$ ($P - P_{\text{кад}}$), м ²	3 кв.м
6.	Предельные минимальный и максимальный размеры земельного участка ($P_{\text{мин}}$ и $P_{\text{макс}}$), м ²	—
7.	Кадастровый номер или иной государственный учетный номер (инвентарный) объекта недвижимости, расположенного на земельном участке	—
8.	Вид (виды) разрешенного использования	для ведения личного подсобного хозяйства
8.1	Дополнительные сведения об использовании земельного участка	—
9.	Сведения о земельных участках (землях общего пользования, территории общего пользования), посредством которых обеспечивается доступ	—
10.	Иные сведения	—
4. Пояснения к сведениям об уточняемом земельном участке с кадастровым номером: <u>40:13:050205:2602</u>		
1.	—	

Сведения об уточняемых земельных участках, необходимые для исправления реестровых ошибок в сведениях о местоположении их границ

1. Сведения о характерных точках границ уточняемого земельного участка с кадастровым номером 40:13:050205:2603

Система координат МСК-40, зона 1

Зона № 1

Обозначение характерных точек границ	Координаты, м				Метод определения координат	Формулы, примененные для расчета средней квадратической погрешности определения координат характерных точек границ (Mt), с подставленными в такие формулы значениями и итоговые (вычисленные) значения Mt, м	Описание закрепления точки
	содержатся в Едином государственном реестре недвижимости		определены в ходе выполнения комплексных кадастровых работ				
	X	Y	X	Y			
1	2	3	4	5	6	7	8
н278У	–	–	48854 9.59	13210 65.15	Метод спутниковых геодезических измерений (определений)	$Mt = \sqrt{(0.07^2 + 0.07^2)} = 0.10$	–
н118У	–	–	48853 8.00	13210 93.30	Метод спутниковых геодезических измерений (определений)	$Mt = \sqrt{(0.07^2 + 0.07^2)} = 0.10$	–
н119У	–	–	48851 9.45	13210 85.39	Метод спутниковых геодезических измерений (определений)	$Mt = \sqrt{(0.07^2 + 0.07^2)} = 0.10$	–
н133У	–	–	48852 5.03	13210 72.61	Метод спутниковых геодезических измерений (определений)	$Mt = \sqrt{(0.07^2 + 0.07^2)} = 0.10$	–
н132У	–	–	48853 1.11	13210 59.50	Метод спутниковых геодезических измерений (определений)	$Mt = \sqrt{(0.07^2 + 0.07^2)} = 0.10$	–

					измерений (определений)		
н248У	–	–	48853 1.92	13210 57.69	Метод спутниковых геодезических измерений (определений)	$Mt=\sqrt{(0.07^2+0.07^2)}=$ 0.10	–
н278У	–	–	48854 9.59	13210 65.15	Метод спутниковых геодезических измерений (определений)	$Mt=\sqrt{(0.07^2+0.07^2)}=$ 0.10	–

2. Сведения о частях границ уточняемого земельного участка с кадастровым номером 40:13:050205:2603

Обозначение части границ		Горизонтальное проложение (S), м	Описание прохождения части границ	Сведения о согласовании местоположения границ (согласовано/спорное)
от т.	до т.			
1	2	3	4	5
н278У	н118У	30.44	–	–
н118У	н119У	20.17	–	–
н119У	н133У	13.95	–	–
н133У	н132У	14.45	–	–
н132У	н248У	1.98	–	–
н248У	н278У	19.18	–	–

3. Сведения о характеристиках уточняемого земельного участка с кадастровым номером 40:13:050205:2603

№ п/п	Наименование характеристики	Значение характеристики
1	2	3
1.	Адрес земельного участка	–
1.1	Сведения о местоположении земельного участка (при отсутствии адреса) в структурированном в соответствии с федеральной информационной адресной системой виде	Калужская обл., Малоярославецкий р-н, Митинка д
1.2	Дополнительные сведения о местоположении земельного участка	–

2.	Площадь земельного участка \pm величина предельной погрешности определения (вычисления) площади ($P \pm \Delta P$), м ²	600 кв.м \pm 4.93 кв.м
3.	Формула, примененная для вычисления предельной погрешности определения площади земельного участка с подставленными значениями (ΔP), м ²	$\Delta P = 2 * 0.10 * \sqrt{600} * \sqrt{((1 + 1.18^2)/(2 * 1.18))} = 4.93$
4.	Площадь земельного участка согласно сведениям Единого государственного реестра недвижимости ($P_{\text{кад}}$), м ²	600
5.	Оценка расхождения P и $P_{\text{кад}}$ ($P - P_{\text{кад}}$), м ²	0 кв.м
6.	Предельные минимальный и максимальный размеры земельного участка ($P_{\text{мин}}$ и $P_{\text{макс}}$), м ²	–
7.	Кадастровый номер или иной государственный учетный номер (инвентарный) объекта недвижимости, расположенного на земельном участке	–
8.	Вид (виды) разрешенного использования	для ведения личного подсобного хозяйства
8.1	Дополнительные сведения об использовании земельного участка	–
9.	Сведения о земельных участках (землях общего пользования, территории общего пользования), посредством которых обеспечивается доступ	–
10.	Иные сведения	–

4. Пояснения к сведениям об уточняемом земельном участке с кадастровым номером: 40:13:050205:2603

1. –

Сведения об уточняемых земельных участках, необходимые для исправления реестровых ошибок в сведениях о местоположении их границ

1. Сведения о характерных точках границ уточняемого земельного участка с кадастровым номером 40:13:050205:29

Система координат МСК-40, зона 1

Зона № 1

Обозначение характерных точек границ	Координаты, м		Метод определения координат	Формулы, примененные для расчета средней квадратической погрешности	Описание закрепления точки
	содержатся в Едином государственном реестре	определены в ходе выполнения комплексных			

	недвижимости		кадастровых работ			определения координат характерных точек границ (Mt), с подставленными в такие формулы значениями и итоговые (вычисленные) значения Mt, м	
	X	Y	X	Y			
1	2	3	4	5	6	7	8
н279У	–	–	48836 9.45	13211 88.91	Метод спутниковых геодезических измерений (определений)	$Mt = \sqrt{(0.07^2 + 0.07^2)} = 0.10$	–
н280У	–	–	48834 6.49	13212 44.85	Метод спутниковых геодезических измерений (определений)	$Mt = \sqrt{(0.07^2 + 0.07^2)} = 0.10$	–
н281У	–	–	48833 6.36	13212 71.45	Метод спутниковых геодезических измерений (определений)	$Mt = \sqrt{(0.07^2 + 0.07^2)} = 0.10$	–
н282У	–	–	48830 6.88	13212 59.34	Метод спутниковых геодезических измерений (определений)	$Mt = \sqrt{(0.07^2 + 0.07^2)} = 0.10$	–
н283У	–	–	48832 3.54	13212 14.91	Метод спутниковых геодезических измерений (определений)	$Mt = \sqrt{(0.07^2 + 0.07^2)} = 0.10$	–
н284У	–	–	48833 9.29	13211 78.06	Метод спутниковых геодезических измерений (определений)	$Mt = \sqrt{(0.07^2 + 0.07^2)} = 0.10$	–
н279У	–	–	48836 9.45	13211 88.91	Метод спутниковых геодезических измерений	$Mt = \sqrt{(0.07^2 + 0.07^2)} = 0.10$	–

					(определений)		
2. Сведения о частях границ уточняемого земельного участка с кадастровым номером 40:13:050205:29							
Обозначение части границ		Горизонтальное проложение (S), м	Описание прохождения части границ	Сведения о согласовании местоположения границ (согласовано/спорное)			
от т.	до т.						
1	2	3	4	5			
н279У	н280У	60.47	–	–			
н280У	н281У	28.46	–	–			
н281У	н282У	31.87	–	–			
н282У	н283У	47.45	–	–			
н283У	н284У	40.07	–	–			
н284У	н279У	32.05	–	–			
3. Сведения о характеристиках уточняемого земельного участка с кадастровым номером 40:13:050205:29							
№ п/п	Наименование характеристики			Значение характеристики			
1	2			3			
1.	Адрес земельного участка			–			
1.1	Сведения о местоположении земельного участка (при отсутствии адреса) в структурированном в соответствии с федеральной информационной адресной системой виде			Калужская обл., Малоярославецкий р-н, Митинка д, Колхозная ул, 6 д			
1.2	Дополнительные сведения о местоположении земельного участка			–			
2.	Площадь земельного участка ± величина предельной погрешности определения (вычисления) площади ($P \pm \Delta P$), м ²			2839 кв.м ± 11.08 кв.м			
3.	Формула, примененная для вычисления предельной погрешности определения площади земельного участка с подставленными значениями (ΔP), м ²			$\Delta P = 2 * 0.10 * \sqrt{2839} * \sqrt{((1 + 1.49^2)/(2 * 1.49))} = 11.08$			
4.	Площадь земельного участка согласно сведениям Единого государственного реестра недвижимости ($P_{\text{кад}}$), м ²			2892			

н53У	–	–	48858 9.25	13212 44.21	Метод спутниковых геодезических измерений (определений)	$Mt=\sqrt{(0.07^2+0.07^2)}=$ 0.10	–
н285У	–	–	48858 7.82	13212 48.23	Метод спутниковых геодезических измерений (определений)	$Mt=\sqrt{(0.07^2+0.07^2)}=$ 0.10	–
н286У	–	–	48858 4.29	13212 58.18	Метод спутниковых геодезических измерений (определений)	$Mt=\sqrt{(0.07^2+0.07^2)}=$ 0.10	–
н287У	–	–	48854 1.26	13212 42.69	Метод спутниковых геодезических измерений (определений)	$Mt=\sqrt{(0.07^2+0.07^2)}=$ 0.10	–
н49У	–	–	48854 6.57	13212 28.30	Метод спутниковых геодезических измерений (определений)	$Mt=\sqrt{(0.07^2+0.07^2)}=$ 0.10	–
н50У	–	–	48854 9.92	13212 29.77	Метод спутниковых геодезических измерений (определений)	$Mt=\sqrt{(0.07^2+0.07^2)}=$ 0.10	–
н51У	–	–	48856 0.42	13212 33.62	Метод спутниковых геодезических измерений (определений)	$Mt=\sqrt{(0.07^2+0.07^2)}=$ 0.10	–
н52У	–	–	48858 2.98	13212 42.00	Метод спутниковых геодезических измерений (определений)	$Mt=\sqrt{(0.07^2+0.07^2)}=$ 0.10	–
н53У	–	–	48858 9.25	13212 44.21	Метод спутниковых геодезических измерений	$Mt=\sqrt{(0.07^2+0.07^2)}=$ 0.10	–

					(определений)		
2. Сведения о частях границ уточняемого земельного участка с кадастровым номером 40:13:050205:30							
Обозначение части границ		Горизонтальное проложение (S), м	Описание прохождения части границ	Сведения о согласовании местоположения границ (согласовано/спорное)			
от т.	до т.						
1	2	3	4	5			
н53У	н285У	4.27	–	–			
н285У	н286У	10.56	–	–			
н286У	н287У	45.73	–	–			
н287У	н49У	15.34	–	–			
н49У	н50У	3.66	–	–			
н50У	н51У	11.18	–	–			
н51У	н52У	24.07	–	–			
н52У	н53У	6.65	–	–			
3. Сведения о характеристиках уточняемого земельного участка с кадастровым номером 40:13:050205:30							
№ п/п	Наименование характеристики		Значение характеристики				
1	2		3				
1.	Адрес земельного участка		–				
1.1	Сведения о местоположении земельного участка (при отсутствии адреса) в структурированном в соответствии с федеральной информационной адресной системой виде		Калужская обл., Малоярославецкий р-н, Митинка д				
1.2	Дополнительные сведения о местоположении земельного участка		–				
2.	Площадь земельного участка ± величина предельной погрешности определения (вычисления) площади (P ± ΔP), м ²		682 кв.м ± 5.52 кв.м				
3.	Формула, примененная для вычисления предельной погрешности определения площади земельного участка с подставленными значениями (ΔP), м ²		$\Delta P = 2 * 0.10 * \sqrt{682} * \sqrt{((1 + 1.61^2)/(2 * 1.61))} = 5.52$				

						значения Mt, м	
1	2	3	4	5	6	7	8
н207У	–	–	48836 8.63	13212 84.16	Метод спутниковых геодезических измерений (определений)	$Mt=\sqrt{(0.07^2+0.07^2)}=$ 0.10	–
н281У	–	–	48833 6.36	13212 71.45	Метод спутниковых геодезических измерений (определений)	$Mt=\sqrt{(0.07^2+0.07^2)}=$ 0.10	–
н280У	–	–	48834 6.49	13212 44.85	Метод спутниковых геодезических измерений (определений)	$Mt=\sqrt{(0.07^2+0.07^2)}=$ 0.10	–
н279У	–	–	48836 9.45	13211 88.91	Метод спутниковых геодезических измерений (определений)	$Mt=\sqrt{(0.07^2+0.07^2)}=$ 0.10	–
н272У	–	–	48840 1.17	13212 00.33	Метод спутниковых геодезических измерений (определений)	$Mt=\sqrt{(0.07^2+0.07^2)}=$ 0.10	–
н209У	–	–	48839 0.22	13212 28.37	Метод спутниковых геодезических измерений (определений)	$Mt=\sqrt{(0.07^2+0.07^2)}=$ 0.10	–
н208У	–	–	48837 7.91	13212 58.87	Метод спутниковых геодезических измерений (определений)	$Mt=\sqrt{(0.07^2+0.07^2)}=$ 0.10	–
н207У	–	–	48836 8.63	13212 84.16	Метод спутниковых геодезических измерений (определений)	$Mt=\sqrt{(0.07^2+0.07^2)}=$ 0.10	–

2. Сведения о частях границ уточняемого земельного участка с кадастровым номером 40:13:050205:36

Обозначение части границ		Горизонтальное проложение (S), м	Описание прохождения части границ	Сведения о согласовании местоположения границ (согласовано/спорное)
от г.	до г.			
1	2	3	4	5
н207У	н281У	34.68	—	—
н281У	н280У	28.46	—	—
н280У	н279У	60.47	—	—
н279У	н272У	33.71	—	—
н272У	н209У	30.10	—	—
н209У	н208У	32.89	—	—
н208У	н207У	26.94	—	—

3. Сведения о характеристиках уточняемого земельного участка с кадастровым номером 40:13:050205:36

№ п/п	Наименование характеристики	Значение характеристики
1	2	3
1.	Адрес земельного участка	—
1.1	Сведения о местоположении земельного участка (при отсутствии адреса) в структурированном в соответствии с федеральной информационной адресной системой виде	Калужская обл., Малоярославецкий р-н, Митинка д
1.2	Дополнительные сведения о местоположении земельного участка	—
2.	Площадь земельного участка ± величина предельной погрешности определения (вычисления) площади ($P \pm \Delta P$), м ²	3063 кв.м ± 11.48 кв.м
3.	Формула, примененная для вычисления предельной погрешности определения площади земельного участка с подставленными значениями (ΔP), м ²	$\Delta P = 2 * 0.10 * \sqrt{3063} * \sqrt{((1 + 1.47^2)/(2 * 1.47))} = 11.48$
4.	Площадь земельного участка согласно сведениям Единого государственного реестра недвижимости ($P_{\text{кад}}$), м ²	3057

н160У	–	–	48827 0.61	13213 56.96	Метод спутниковых геодезических измерений (определений)	$Mt=\sqrt{(0.07^2+0.07^2)}=$ 0.10	–
н159У	–	–	48828 1.17	13213 30.39	Метод спутниковых геодезических измерений (определений)	$Mt=\sqrt{(0.07^2+0.07^2)}=$ 0.10	–
н288У	–	–	48826 1.33	13213 22.51	Метод спутниковых геодезических измерений (определений)	$Mt=\sqrt{(0.07^2+0.07^2)}=$ 0.10	–
н289У	–	–	48827 0.86	13212 94.56	Метод спутниковых геодезических измерений (определений)	$Mt=\sqrt{(0.07^2+0.07^2)}=$ 0.10	–
н290У	–	–	48825 4.64	13212 88.45	Метод спутниковых геодезических измерений (определений)	$Mt=\sqrt{(0.07^2+0.07^2)}=$ 0.10	–
н291У	–	–	48824 5.29	13213 13.75	Метод спутниковых геодезических измерений (определений)	$Mt=\sqrt{(0.07^2+0.07^2)}=$ 0.10	–
н292У	–	–	48823 1.46	13213 09.06	Метод спутниковых геодезических измерений (определений)	$Mt=\sqrt{(0.07^2+0.07^2)}=$ 0.10	–
н293У	–	–	48822 6.87	13213 22.61	Метод спутниковых геодезических измерений (определений)	$Mt=\sqrt{(0.07^2+0.07^2)}=$ 0.10	–
н294У	–	–	48823 1.49	13213 25.45	Метод спутниковых геодезических измерений	$Mt=\sqrt{(0.07^2+0.07^2)}=$ 0.10	–

					(определений)		
н295У	–	–	48822 6.84	13213 40.67	Метод спутниковых геодезических измерений (определений)	$Mt=\sqrt{(0.07^2+0.07^2)}=$ 0.10	–
н160У	–	–	48827 0.61	13213 56.96	Метод спутниковых геодезических измерений (определений)	$Mt=\sqrt{(0.07^2+0.07^2)}=$ 0.10	–

2. Сведения о частях границ уточняемого земельного участка с кадастровым номером 40:13:050205:38

Обозначение части границ		Горизонтальное проложение (S), м	Описание прохождения части границ	Сведения о согласовании местоположения границ (согласовано/спорное)
от т.	до т.			
1	2	3	4	5
н160У	н159У	28.59	–	–
н159У	н288У	21.35	–	–
н288У	н289У	29.53	–	–
н289У	н290У	17.33	–	–
н290У	н291У	26.97	–	–
н291У	н292У	14.60	–	–
н292У	н293У	14.31	–	–
н293У	н294У	5.42	–	–
н294У	н295У	15.91	–	–
н295У	н160У	46.70	–	–

3. Сведения о характеристиках уточняемого земельного участка с кадастровым номером 40:13:050205:38

№ п/п	Наименование характеристики	Значение характеристики
1	2	3
1.	Адрес земельного участка	–

1.1	Сведения о местоположении земельного участка (при отсутствии адреса) в структурированном в соответствии с федеральной информационной адресной системой виде	Калужская обл., Малоярославецкий р-н, Митинка д
1.2	Дополнительные сведения о местоположении земельного участка	–
2.	Площадь земельного участка \pm величина предельной погрешности определения (вычисления) площади ($P \pm \Delta P$), м ²	2009 кв.м \pm 9.08 кв.м
3.	Формула, примененная для вычисления предельной погрешности определения площади земельного участка с подставленными значениями (ΔP), м ²	$\Delta P = 2 * 0.10 * \sqrt{2009} * \sqrt{((1 + 1.26^2)/(2 * 1.26))} = 9.08$
4.	Площадь земельного участка согласно сведениям Единого государственного реестра недвижимости ($P_{\text{кад}}$), м ²	2009
5.	Оценка расхождения P и $P_{\text{кад}}$ ($P - P_{\text{кад}}$), м ²	0 кв.м
6.	Предельные минимальный и максимальный размеры земельного участка ($P_{\text{мин}}$ и $P_{\text{макс}}$), м ²	–
7.	Кадастровый номер или иной государственный учетный номер (инвентарный) объекта недвижимости, расположенного на земельном участке	40:13:050205:2127
8.	Вид (виды) разрешенного использования	Для ведения личного подсобного хозяйства
8.1	Дополнительные сведения об использовании земельного участка	–
9.	Сведения о земельных участках (землях общего пользования, территории общего пользования), посредством которых обеспечивается доступ	–
10.	Иные сведения	–

4. Пояснения к сведениям об уточняемом земельном участке с кадастровым номером: 40:13:050205:38

1. –

Сведения об уточняемых земельных участках, необходимые для исправления реестровых ошибок в сведениях о местоположении их границ

1. Сведения о характерных точках границ уточняемого земельного участка с кадастровым номером 40:13:050205:48

Система координат <u>МСК-40, зона 1</u>					Зона № <u>1</u>		
Обозначение характерных точек границ	Координаты, м				Метод определения координат	Формулы, примененные для расчета средней квадратической погрешности определения координат характерных точек границ (Mt), с подставленными в такие формулы значениями и итоговые (вычисленные) значения Mt, м	Описание закрепления точки
	содержатся в Едином государственно м реестре недвижимости		определены в ходе выполнения комплексных кадастровых работ				
	X	Y	X	Y			
1	2	3	4	5	6	7	8
н296У	–	–	48863 0.26	13210 33.17	Метод спутниковых геодезических измерений (определений)	$Mt=\sqrt{(0.07^2+0.07^2)}=0.10$	–
н297У	–	–	48867 5.83	13210 58.82	Метод спутниковых геодезических измерений (определений)	$Mt=\sqrt{(0.07^2+0.07^2)}=0.10$	–
н298У	–	–	48866 8.33	13210 75.20	Метод спутниковых геодезических измерений (определений)	$Mt=\sqrt{(0.07^2+0.07^2)}=0.10$	–
н299У	–	–	48862 1.08	13210 53.33	Метод спутниковых геодезических измерений (определений)	$Mt=\sqrt{(0.07^2+0.07^2)}=0.10$	–
н296У	–	–	48863 0.26	13210 33.17	Метод спутниковых геодезических измерений (определений)	$Mt=\sqrt{(0.07^2+0.07^2)}=0.10$	–

2. Сведения о частях границ уточняемого земельного участка с кадастровым номером 40:13:050205:48

Обозначение части границ		Горизонтальное проложение (S), м	Описание прохождения части границ	Сведения о согласовании местоположения границ (согласовано/спорное)
от т.	до т.			
1	2	3	4	5
н296У	н297У	52.29	—	—
н297У	н298У	18.02	—	—
н298У	н299У	52.07	—	—
н299У	н296У	22.15	—	—

3. Сведения о характеристиках уточняемого земельного участка с кадастровым номером 40:13:050205:48

№ п/п	Наименование характеристики	Значение характеристики
1	2	3
1.	Адрес земельного участка	—
1.1	Сведения о местоположении земельного участка (при отсутствии адреса) в структурированном в соответствии с федеральной информационной адресной системой виде	Калужская обл., Малоярославецкий р-н, Митинка д, Новостройка ул, 22 вл
1.2	Дополнительные сведения о местоположении земельного участка	—
2.	Площадь земельного участка ± величина предельной погрешности определения (вычисления) площади (P ± ΔP), м ²	1046 кв.м ± 6.58 кв.м
3.	Формула, примененная для вычисления предельной погрешности определения площади земельного участка с подставленными значениями (ΔP), м ²	$\Delta P = 2 * 0.10 * \sqrt{1046} * \sqrt{((1 + 1.30^2)/(2 * 1.30))} = 6.58$
4.	Площадь земельного участка согласно сведениям Единого государственного реестра недвижимости (P _{кад}), м ²	1000
5.	Оценка расхождения P и P _{кад} (P - P _{кад}), м ²	46 кв.м
6.	Предельные минимальный и максимальный размеры земельного участка (P _{мин} и P _{макс}), м ²	—
7.	Кадастровый номер или иной государственный учетный номер (инвентарный) объекта недвижимости, расположенного на земельном участке	—

8.	Вид (виды) разрешенного использования	Для ведения личного подсобного хозяйства
8.1	Дополнительные сведения об использовании земельного участка	—
9.	Сведения о земельных участках (землях общего пользования, территории общего пользования), посредством которых обеспечивается доступ	—
10.	Иные сведения	—

4. Пояснения к сведениям об уточняемом земельном участке с кадастровым номером: 40:13:050205:48

1.	—
----	---

Сведения об уточняемых земельных участках, необходимые для исправления реестровых ошибок в сведениях о местоположении их границ

1. Сведения о характерных точках границ уточняемого земельного участка с кадастровым номером 40:13:050205:52

Система координат МСК-40, зона 1

Зона № 1

Обозначение характерных точек границ	Координаты, м				Метод определения координат	Формулы, примененные для расчета средней квадратической погрешности определения координат характерных точек границ (Mt), с подставленными в такие формулы значениями и итоговые (вычисленные) значения Mt, м	Описание закрепления точки
	содержатся в Едином государственном реестре недвижимости		определены в ходе выполнения комплексных кадастровых работ				
	X	Y	X	Y			
1	2	3	4	5	6	7	8
н300У	—	—	48869 8.13	13210 89.31	Метод спутниковых геодезических измерений (определений)	$Mt = \sqrt{(0.07^2 + 0.07^2)} = 0.10$	—
н226У	—	—	48869 3.19	13210 99.98	Метод спутниковых геодезических измерений	$Mt = \sqrt{(0.07^2 + 0.07^2)} = 0.10$	—

					(определений)		
н221У	–	–	48863 9.51	13210 78.36	Метод спутниковых геодезических измерений (определений)	$Mt=\sqrt{(0.07^2+0.07^2)}=$ 0.10	–
н225У	–	–	48861 4.48	13210 67.85	Метод спутниковых геодезических измерений (определений)	$Mt=\sqrt{(0.07^2+0.07^2)}=$ 0.10	–
н299У	–	–	48862 1.08	13210 53.33	Метод спутниковых геодезических измерений (определений)	$Mt=\sqrt{(0.07^2+0.07^2)}=$ 0.10	–
н298У	–	–	48866 8.33	13210 75.20	Метод спутниковых геодезических измерений (определений)	$Mt=\sqrt{(0.07^2+0.07^2)}=$ 0.10	–
н300У	–	–	48869 8.13	13210 89.31	Метод спутниковых геодезических измерений (определений)	$Mt=\sqrt{(0.07^2+0.07^2)}=$ 0.10	–

2. Сведения о частях границ уточняемого земельного участка с кадастровым номером 40:13:050205:52

Обозначение части границ		Горизонтальное проложение (S), м	Описание прохождения части границ	Сведения о согласовании местоположения границ (согласовано/спорное)
от т.	до т.			
1	2	3	4	5
н300У	н226У	11.76	–	–
н226У	н221У	57.87	–	–
н221У	н225У	27.15	–	–
н225У	н299У	15.95	–	–
н299У	н298У	52.07	–	–
н298У	н300У	32.97	–	–

3. Сведения о характеристиках уточняемого земельного участка с кадастровым номером 40:13:050205:52

№ п/п	Наименование характеристики	Значение характеристики
1	2	3
1.	Адрес земельного участка	–
1.1	Сведения о местоположении земельного участка (при отсутствии адреса) в структурированном в соответствии с федеральной информационной адресной системой виде	Калужская обл., Малоярославецкий р-н, Митинка д, Новостройка ул, 21 д
1.2	Дополнительные сведения о местоположении земельного участка	–
2.	Площадь земельного участка ± величина предельной погрешности определения (вычисления) площади ($P \pm \Delta P$), м ²	1196 кв.м ± 7.50 кв.м
3.	Формула, примененная для вычисления предельной погрешности определения площади земельного участка с подставленными значениями (ΔP), м ²	$\Delta P = 2 * 0.10 * \sqrt{1196} * \sqrt{((1 + 1.79^2)/(2 * 1.79))} = 7.50$
4.	Площадь земельного участка согласно сведениям Единого государственного реестра недвижимости ($P_{\text{кад}}$), м ²	1200
5.	Оценка расхождения P и $P_{\text{кад}}$ ($P - P_{\text{кад}}$), м ²	4 кв.м
6.	Предельные минимальный и максимальный размеры земельного участка ($P_{\text{мин}}$ и $P_{\text{макс}}$), м ²	–
7.	Кадастровый номер или иной государственный учетный номер (инвентарный) объекта недвижимости, расположенного на земельном участке	40:13:050205:2290
8.	Вид (виды) разрешенного использования	для ведения личного подсобного хозяйства
8.1	Дополнительные сведения об использовании земельного участка	–
9.	Сведения о земельных участках (землях общего пользования, территории общего пользования), посредством которых обеспечивается доступ	–
10.	Иные сведения	–

4. Пояснения к сведениям об уточняемом земельном участке с кадастровым номером:

40:13:050205:52

1. –

Сведения об уточняемых земельных участках, необходимые для исправления реестровых ошибок в сведениях о местоположении их границ

1. Сведения о характерных точках границ уточняемого земельного участка с кадастровым номером 40:13:050205:55

Система координат МСК-40, зона 1Зона № 1

Обозначение характерных точек границ	Координаты, м				Метод определения координат	Формулы, примененные для расчета средней квадратической погрешности определения координат характерных точек границ (Mt), с подставленными в такие формулы значениями и итоговые (вычисленные) значения Mt, м	Описание закрепления точки
	содержатся в Едином государственном реестре недвижимости		определены в ходе выполнения комплексных кадастровых работ				
	X	Y	X	Y			
1	2	3	4	5	6	7	8
н301У	–	–	48855 4.79	13213 52.57	Метод спутниковых геодезических измерений (определений)	$Mt = \sqrt{(0.07^2 + 0.07^2)} = 0.10$	–
н302У	–	–	48854 8.27	13213 70.34	Метод спутниковых геодезических измерений (определений)	$Mt = \sqrt{(0.07^2 + 0.07^2)} = 0.10$	–
н303У	–	–	48850 0.14	13213 52.64	Метод спутниковых геодезических измерений (определений)	$Mt = \sqrt{(0.07^2 + 0.07^2)} = 0.10$	–
н177У	–	–	48850 6.62	13213 35.12	Метод спутниковых геодезических измерений (определений)	$Mt = \sqrt{(0.07^2 + 0.07^2)} = 0.10$	–

н184У	–	–	48851 0.64	13213 36.63	Метод спутниковых геодезических измерений (определений)	$Mt=\sqrt{(0.07^2+0.07^2)}=$ 0.10	–
н183У	–	–	48852 1.18	13213 40.34	Метод спутниковых геодезических измерений (определений)	$Mt=\sqrt{(0.07^2+0.07^2)}=$ 0.10	–
н182У	–	–	48854 4.52	13213 48.35	Метод спутниковых геодезических измерений (определений)	$Mt=\sqrt{(0.07^2+0.07^2)}=$ 0.10	–
н181У	–	–	48855 0.72	13213 50.64	Метод спутниковых геодезических измерений (определений)	$Mt=\sqrt{(0.07^2+0.07^2)}=$ 0.10	–
н301У	–	–	48855 4.79	13213 52.57	Метод спутниковых геодезических измерений (определений)	$Mt=\sqrt{(0.07^2+0.07^2)}=$ 0.10	–

2. Сведения о частях границ уточняемого земельного участка с кадастровым номером 40:13:050205:55

Обозначение части границ		Горизонтальное проложение (S), м	Описание прохождения части границ	Сведения о согласовании местоположения границ (согласовано/спорное)
от г.	до г.			
1	2	3	4	5
н301У	н302У	18.93	–	–
н302У	н303У	51.28	–	–
н303У	н177У	18.68	–	–
н177У	н184У	4.29	–	–
н184У	н183У	11.17	–	–
н183У	н182У	24.68	–	–
н182У	н181У	6.61	–	–

н181У	н301У	4.50	–	–
3. Сведения о характеристиках уточняемого земельного участка с кадастровым номером 40:13:050205:55				
№ п/п	Наименование характеристики	Значение характеристики		
1	2	3		
1.	Адрес земельного участка	–		
1.1	Сведения о местоположении земельного участка (при отсутствии адреса) в структурированном в соответствии с федеральной информационной адресной системой виде	Калужская обл., Малоярославецкий р-н, Митинка д		
1.2	Дополнительные сведения о местоположении земельного участка	–		
2.	Площадь земельного участка ± величина предельной погрешности определения (вычисления) площади ($P \pm \Delta P$), м ²	974 кв.м ± 6.54 кв.м		
3.	Формула, примененная для вычисления предельной погрешности определения площади земельного участка с подставленными значениями (ΔP), м ²	$\Delta P = 2 * 0.10 * \sqrt{974} * \sqrt{((1 + 1.55^2)/(2 * 1.55))} = 6.54$		
4.	Площадь земельного участка согласно сведениям Единого государственного реестра недвижимости ($P_{\text{кад}}$), м ²	970		
5.	Оценка расхождения P и $P_{\text{кад}}$ ($P - P_{\text{кад}}$), м ²	4 кв.м		
6.	Предельные минимальный и максимальный размеры земельного участка ($P_{\text{мин}}$ и $P_{\text{макс}}$), м ²	–		
7.	Кадастровый номер или иной государственный учетный номер (инвентарный) объекта недвижимости, расположенного на земельном участке	–		
8.	Вид (виды) разрешенного использования	Для ведения личного подсобного хозяйства		
8.1	Дополнительные сведения об использовании земельного участка	–		
9.	Сведения о земельных участках (землях общего пользования, территории общего пользования), посредством которых обеспечивается доступ	–		
10.	Иные сведения	–		

4. Пояснения к сведениям об уточняемом земельном участке с кадастровым номером: 40:13:050205:55

1. –

Сведения об уточняемых земельных участках, необходимые для исправления реестровых ошибок в сведениях о местоположении их границ

1. Сведения о характерных точках границ уточняемого земельного участка с кадастровым номером 40:13:050205:58

Система координат МСК-40, зона 1

Зона № 1

Обозначение характерных точек границ	Координаты, м				Метод определения координат	Формулы, примененные для расчета средней квадратической погрешности определения координат характерных точек границ (Mt), с подставленными в такие формулы значениями и итоговые (вычисленные) значения Mt, м	Описание закрепления точки
	содержатся в Едином государственном реестре недвижимости		определены в ходе выполнения комплексных кадастровых работ				
	X	Y	X	Y			
1	2	3	4	5	6	7	8
н269У	–	–	48834 9.36	13209 94.71	Метод спутниковых геодезических измерений (определений)	$Mt = \sqrt{(0.07^2 + 0.07^2)} = 0.10$	–
н304У	–	–	48833 5.83	13209 88.51	Метод спутниковых геодезических измерений (определений)	$Mt = \sqrt{(0.07^2 + 0.07^2)} = 0.10$	–
н305У	–	–	48830 6.12	13210 03.41	Метод спутниковых геодезических измерений (определений)	$Mt = \sqrt{(0.07^2 + 0.07^2)} = 0.10$	–
н306У	–	–	48827 5.14	13210 55.61	Метод спутниковых геодезических измерений	$Mt = \sqrt{(0.07^2 + 0.07^2)} = 0.10$	–

					(определений)		
н267У	–	–	48831 5.35	13210 71.53	Метод спутниковых геодезических измерений (определений)	$Mt=\sqrt{(0.07^2+0.07^2)}=0.10$	–
н268У	–	–	48834 0.94	13210 13.74	Метод спутниковых геодезических измерений (определений)	$Mt=\sqrt{(0.07^2+0.07^2)}=0.10$	–
н269У	–	–	48834 9.36	13209 94.71	Метод спутниковых геодезических измерений (определений)	$Mt=\sqrt{(0.07^2+0.07^2)}=0.10$	–

2. Сведения о частях границ уточняемого земельного участка с кадастровым номером 40:13:050205:58

Обозначение части границ		Горизонтальное проложение (S), м	Описание прохождения части границ	Сведения о согласовании местоположения границ (согласовано/спорное)
от т.	до т.			
1	2	3	4	5
н269У	н304У	14.88	–	–
н304У	н305У	33.24	–	–
н305У	н306У	60.70	–	–
н306У	н267У	43.25	–	–
н267У	н268У	63.20	–	–
н268У	н269У	20.81	–	–

3. Сведения о характеристиках уточняемого земельного участка с кадастровым номером 40:13:050205:58

№ п/п	Наименование характеристики	Значение характеристики
1	2	3
1.	Адрес земельного участка	–
1.1	Сведения о местоположении земельного участка (при отсутствии адреса) в структурированном в	Калужская обл., Малоярославецкий р-н, Митинка д

	соответствии с федеральной информационной адресной системой в виде	
1.2	Дополнительные сведения о местоположении земельного участка	–
2.	Площадь земельного участка ± величина предельной погрешности определения (вычисления) площади ($P \pm \Delta P$), м ²	3002 кв.м ± 10.99 кв.м
3.	Формула, примененная для вычисления предельной погрешности определения площади земельного участка с подставленными значениями (ΔP), м ²	$\Delta P = 2 * 0.10 * \sqrt{3002} * \sqrt{((1 + 1.12^2)/(2 * 1.12))} = 10.99$
4.	Площадь земельного участка согласно сведениям Единого государственного реестра недвижимости ($P_{\text{кад}}$), м ²	3000
5.	Оценка расхождения P и $P_{\text{кад}}$ ($P - P_{\text{кад}}$), м ²	2 кв.м
6.	Предельные минимальный и максимальный размеры земельного участка ($P_{\text{мин}}$ и $P_{\text{макс}}$), м ²	–
7.	Кадастровый номер или иной государственный учетный номер (инвентарный) объекта недвижимости, расположенного на земельном участке	40:13:050205:2606
8.	Вид (виды) разрешенного использования	Для ведения личного подсобного хозяйства
8.1	Дополнительные сведения об использовании земельного участка	–
9.	Сведения о земельных участках (землях общего пользования, территории общего пользования), посредством которых обеспечивается доступ	–
10.	Иные сведения	–
4. Пояснения к сведениям об уточняемом земельном участке с кадастровым номером: <u>40:13:050205:58</u>		
1.	–	
Сведения об уточняемых земельных участках, необходимые для исправления реестровых ошибок в сведениях о местоположении их границ		
1. Сведения о характерных точках границ уточняемого земельного участка с кадастровым номером <u>40:13:050205:6</u>		
Система координат <u>МСК-40, зона 1</u>		Зона № <u>1</u>

Обозначение характерных точек границ	Координаты, м				Метод определения координат	Формулы, примененные для расчета средней квадратической погрешности определения координат характерных точек границ (Mt), с подставленными в такие формулы значениями и итоговые (вычисленные) значения Mt, м	Описание закрепления точки
	содержатся в Едином государственно м реестре недвижимости		определены в ходе выполнения комплексных кадастровых работ				
	X	Y	X	Y			
1	2	3	4	5	6	7	8
н200У	–	–	48815 2.89	13212 05.37	Метод спутниковых геодезических измерений (определений)	$Mt=\sqrt{(0.07^2+0.07^2)}=0.10$	–
н307У	–	–	48814 8.91	13212 04.89	Метод спутниковых геодезических измерений (определений)	$Mt=\sqrt{(0.07^2+0.07^2)}=0.10$	–
н308У	–	–	48814 1.86	13212 02.74	Метод спутниковых геодезических измерений (определений)	$Mt=\sqrt{(0.07^2+0.07^2)}=0.10$	–
н309У	–	–	48817 6.52	13211 16.42	Метод спутниковых геодезических измерений (определений)	$Mt=\sqrt{(0.07^2+0.07^2)}=0.10$	–
н203У	–	–	48818 6.97	13211 19.92	Метод спутниковых геодезических измерений (определений)	$Mt=\sqrt{(0.07^2+0.07^2)}=0.10$	–
н201У	–	–	48817 1.98	13211 58.27	Метод спутниковых геодезических измерений (определений)	$Mt=\sqrt{(0.07^2+0.07^2)}=0.10$	–

н200У	–	–	48815 2.89	13212 05.37	Метод спутниковых геодезических измерений (определений)	$Mt=\sqrt{(0.07^2+0.07^2)}=$ 0.10	–
-------	---	---	---------------	----------------	---	--------------------------------------	---

2. Сведения о частях границ уточняемого земельного участка с кадастровым номером 40:13:050205:6

Обозначение части границ		Горизонтальное проложение (S), м	Описание прохождения части границ	Сведения о согласовании местоположения границ (согласовано/спорное)
от т.	до т.			
1	2	3	4	5
н200У	н307У	4.01	–	–
н307У	н308У	7.37	–	–
н308У	н309У	93.02	–	–
н309У	н203У	11.02	–	–
н203У	н201У	41.18	–	–
н201У	н200У	50.82	–	–

3. Сведения о характеристиках уточняемого земельного участка с кадастровым номером 40:13:050205:6

№ п/п	Наименование характеристики	Значение характеристики
1	2	3
1.	Адрес земельного участка	–
1.1	Сведения о местоположении земельного участка (при отсутствии адреса) в структурированном в соответствии с федеральной информационной адресной системой виде	Калужская обл., Малоярославецкий р-н, Митинка д
1.2	Дополнительные сведения о местоположении земельного участка	–
2.	Площадь земельного участка ± величина предельной погрешности определения (вычисления) площади ($P \pm \Delta P$), м ²	1043 кв.м ± 7.19 кв.м
3.	Формула, примененная для вычисления предельной погрешности определения площади земельного участка с подставленными значениями (ΔP), м ²	$\Delta P = 2 * 0.10 * \sqrt{1043} * \sqrt{((1 + 1.97^2)/(2 * 1.97))} = 7.19$

						значения Mt, м	
1	2	3	4	5	6	7	8
н310У	–	–	48826 1.34	13213 22.51	Метод спутниковых геодезических измерений (определений)	$Mt=\sqrt{(0.07^2+0.07^2)}=$ 0.10	–
н289У	–	–	48827 0.86	13212 94.56	Метод спутниковых геодезических измерений (определений)	$Mt=\sqrt{(0.07^2+0.07^2)}=$ 0.10	–
н311У	–	–	48827 3.24	13212 87.99	Метод спутниковых геодезических измерений (определений)	$Mt=\sqrt{(0.07^2+0.07^2)}=$ 0.10	–
н312У	–	–	48827 1.68	13212 87.13	Метод спутниковых геодезических измерений (определений)	$Mt=\sqrt{(0.07^2+0.07^2)}=$ 0.10	–
н313У	–	–	48828 0.64	13212 67.41	Метод спутниковых геодезических измерений (определений)	$Mt=\sqrt{(0.07^2+0.07^2)}=$ 0.10	–
н314У	–	–	48828 9.37	13212 69.93	Метод спутниковых геодезических измерений (определений)	$Mt=\sqrt{(0.07^2+0.07^2)}=$ 0.10	–
н48У	–	–	48831 2.93	13212 79.33	Метод спутниковых геодезических измерений (определений)	$Mt=\sqrt{(0.07^2+0.07^2)}=$ 0.10	–
н47У	–	–	48830 3.89	13213 06.07	Метод спутниковых геодезических измерений (определений)	$Mt=\sqrt{(0.07^2+0.07^2)}=$ 0.10	–

н46У	–	–	48829 4.53	13213 32.91	Метод спутниковых геодезических измерений (определений)	$Mt=\sqrt{(0.07^2+0.07^2)}=$ 0.10	–
н158У	–	–	48829 2.09	13213 33.75	Метод спутниковых геодезических измерений (определений)	$Mt=\sqrt{(0.07^2+0.07^2)}=$ 0.10	–
н159У	–	–	48828 1.17	13213 30.39	Метод спутниковых геодезических измерений (определений)	$Mt=\sqrt{(0.07^2+0.07^2)}=$ 0.10	–
н310У	–	–	48826 1.34	13213 22.51	Метод спутниковых геодезических измерений (определений)	$Mt=\sqrt{(0.07^2+0.07^2)}=$ 0.10	–

2. Сведения о частях границ уточняемого земельного участка с кадастровым номером 40:13:050205:62

Обозначение части границ		Горизонтальное проложение (S), м	Описание прохождения части границ	Сведения о согласовании местоположения границ (согласовано/спорное)
от г.	до г.			
1	2	3	4	5
н310У	н289У	29.53	–	–
н289У	н311У	6.99	–	–
н311У	н312У	1.78	–	–
н312У	н313У	21.66	–	–
н313У	н314У	9.09	–	–
н314У	н48У	25.37	–	–
н48У	н47У	28.23	–	–
н47У	н46У	28.43	–	–
н46У	н158У	2.58	–	–
н158У	н159У	11.43	–	–

н159У	н310У	21.34	–	–
3. Сведения о характеристиках уточняемого земельного участка с кадастровым номером 40:13:050205:62				
№ п/п	Наименование характеристики	Значение характеристики		
1	2	3		
1.	Адрес земельного участка	–		
1.1	Сведения о местоположении земельного участка (при отсутствии адреса) в структурированном в соответствии с федеральной информационной адресной системой виде	Калужская обл., Малоярославецкий р-н, Митинка д		
1.2	Дополнительные сведения о местоположении земельного участка	–		
2.	Площадь земельного участка ± величина предельной погрешности определения (вычисления) площади ($P \pm \Delta P$), м ²	2067 кв.м ± 9.24 кв.м		
3.	Формула, примененная для вычисления предельной погрешности определения площади земельного участка с подставленными значениями (ΔP), м ²	$\Delta P = 2 * 0.10 * \sqrt{2067} * \sqrt{((1 + 1.29^2)/(2 * 1.29))} = 9.24$		
4.	Площадь земельного участка согласно сведениям Единого государственного реестра недвижимости ($P_{\text{кад}}$), м ²	2054		
5.	Оценка расхождения P и $P_{\text{кад}}$ ($P - P_{\text{кад}}$), м ²	13 кв.м		
6.	Предельные минимальный и максимальный размеры земельного участка ($P_{\text{мин}}$ и $P_{\text{макс}}$), м ²	–		
7.	Кадастровый номер или иной государственный учетный номер (инвентарный) объекта недвижимости, расположенного на земельном участке	40:13:050205:2262		
8.	Вид (виды) разрешенного использования	Для ведения личного подсобного хозяйства		
8.1	Дополнительные сведения об использовании земельного участка	–		
9.	Сведения о земельных участках (землях общего пользования, территории общего пользования), посредством которых обеспечивается доступ	–		
10.	Иные сведения	–		

4. Пояснения к сведениям об уточняемом земельном участке с кадастровым номером: 40:13:050205:62

1. –

Сведения об уточняемых земельных участках, необходимые для исправления реестровых ошибок в сведениях о местоположении их границ

1. Сведения о характерных точках границ уточняемого земельного участка с кадастровым номером 40:13:050205:63

Система координат МСК-40, зона 1

Зона № 1

Обозначение характерных точек границ	Координаты, м				Метод определения координат	Формулы, примененные для расчета средней квадратической погрешности определения координат характерных точек границ (Mt), с подставленными в такие формулы значениями и итоговые (вычисленные) значения Mt, м	Описание закрепления точки
	содержатся в Едином государственном реестре недвижимости		определены в ходе выполнения комплексных кадастровых работ				
	X	Y	X	Y			
1	2	3	4	5	6	7	8
н232У	–	–	48847 2.04	13211 02.90	Метод спутниковых геодезических измерений (определений)	$Mt = \sqrt{(0.07^2 + 0.07^2)} = 0.10$	–
н315У	–	–	48846 0.47	13211 29.23	Метод спутниковых геодезических измерений (определений)	$Mt = \sqrt{(0.07^2 + 0.07^2)} = 0.10$	–
н316У	–	–	48841 2.93	13211 10.46	Метод спутниковых геодезических измерений (определений)	$Mt = \sqrt{(0.07^2 + 0.07^2)} = 0.10$	–
н317У	–	–	48841 4.60	13211 06.46	Метод спутниковых геодезических измерений	$Mt = \sqrt{(0.07^2 + 0.07^2)} = 0.10$	–

					(определений)		
н318У	–	–	48841 6.29	13211 07.08	Метод спутниковых геодезических измерений (определений)	$Mt=\sqrt{(0.07^2+0.07^2)}=0.10$	–
н233У	–	–	48842 5.04	13210 83.36	Метод спутниковых геодезических измерений (определений)	$Mt=\sqrt{(0.07^2+0.07^2)}=0.10$	–
н232У	–	–	48847 2.04	13211 02.90	Метод спутниковых геодезических измерений (определений)	$Mt=\sqrt{(0.07^2+0.07^2)}=0.10$	–

2. Сведения о частях границ уточняемого земельного участка с кадастровым номером 40:13:050205:63

Обозначение части границ		Горизонтальное проложение (S), м	Описание прохождения части границ	Сведения о согласовании местоположения границ (согласовано/спорное)
от т.	до т.			
1	2	3	4	5
н232У	н315У	28.76	–	–
н315У	н316У	51.11	–	–
н316У	н317У	4.33	–	–
н317У	н318У	1.80	–	–
н318У	н233У	25.28	–	–
н233У	н232У	50.90	–	–

3. Сведения о характеристиках уточняемого земельного участка с кадастровым номером 40:13:050205:63

№ п/п	Наименование характеристики	Значение характеристики
1	2	3
1.	Адрес земельного участка	–
1.1	Сведения о местоположении земельного участка (при отсутствии адреса) в структурированном в	Калужская обл., Малоярославецкий р-н, Митинка д

	соответствии с федеральной информационной адресной системой в виде	
1.2	Дополнительные сведения о местоположении земельного участка	–
2.	Площадь земельного участка ± величина предельной погрешности определения (вычисления) площади ($P \pm \Delta P$), м ²	1468 кв.м ± 7.79 кв.м
3.	Формула, примененная для вычисления предельной погрешности определения площади земельного участка с подставленными значениями (ΔP), м ²	$\Delta P = 2 * 0.10 * \sqrt{1468} * \sqrt{((1 + 1.29^2)/(2 * 1.29))} = 7.79$
4.	Площадь земельного участка согласно сведениям Единого государственного реестра недвижимости ($P_{\text{кад}}$), м ²	1500
5.	Оценка расхождения P и $P_{\text{кад}}$ ($P - P_{\text{кад}}$), м ²	32 кв.м
6.	Предельные минимальный и максимальный размеры земельного участка ($P_{\text{мин}}$ и $P_{\text{макс}}$), м ²	–
7.	Кадастровый номер или иной государственный учетный номер (инвентарный) объекта недвижимости, расположенного на земельном участке	–
8.	Вид (виды) разрешенного использования	Для жилищного строительства многоквартирного жилого дома
8.1	Дополнительные сведения об использовании земельного участка	–
9.	Сведения о земельных участках (землях общего пользования, территории общего пользования), посредством которых обеспечивается доступ	–
10.	Иные сведения	–
4. Пояснения к сведениям об уточняемом земельном участке с кадастровым номером: <u>40:13:050205:63</u>		
1.	–	
Сведения об уточняемых земельных участках, необходимые для исправления реестровых ошибок в сведениях о местоположении их границ		
1. Сведения о характерных точках границ уточняемого земельного участка с кадастровым номером <u>40:13:050205:65</u>		
Система координат <u>МСК-40, зона 1</u>		Зона № <u>1</u>

Обозначение характерных точек границ	Координаты, м				Метод определения координат	Формулы, примененные для расчета средней квадратической погрешности определения координат характерных точек границ (Mt), с подставленными в такие формулы значениями и итоговые (вычисленные) значения Mt, м	Описание закрепления точки
	содержатся в Едином государственно м реестре недвижимости		определены в ходе выполнения комплексных кадастровых работ				
	X	Y	X	Y			
1	2	3	4	5	6	7	8
н319У	–	–	48845 5.37	13210 14.86	Метод спутниковых геодезических измерений (определений)	$Mt=\sqrt{(0.07^2+0.07^2)}=$ 0.10	–
н320У	–	–	48844 9.62	13210 27.84	Метод спутниковых геодезических измерений (определений)	$Mt=\sqrt{(0.07^2+0.07^2)}=$ 0.10	–
н321У	–	–	48849 5.56	13210 47.09	Метод спутниковых геодезических измерений (определений)	$Mt=\sqrt{(0.07^2+0.07^2)}=$ 0.10	–
н322У	–	–	48851 4.11	13210 06.40	Метод спутниковых геодезических измерений (определений)	$Mt=\sqrt{(0.07^2+0.07^2)}=$ 0.10	–
н323У	–	–	48850 9.31	13210 06.87	Метод спутниковых геодезических измерений (определений)	$Mt=\sqrt{(0.07^2+0.07^2)}=$ 0.10	–
н319У	–	–	48845 5.37	13210 14.86	Метод спутниковых геодезических измерений (определений)	$Mt=\sqrt{(0.07^2+0.07^2)}=$ 0.10	–

2. Сведения о частях границ уточняемого земельного участка с кадастровым номером 40:13:050205:65

Обозначение части границ		Горизонтальное проложение (S), м	Описание прохождения части границ	Сведения о согласовании местоположения границ (согласовано/спорное)
от т.	до т.			
1	2	3	4	5
н319У	н320У	14.20	–	–
н320У	н321У	49.81	–	–
н321У	н322У	44.72	–	–
н322У	н323У	4.82	–	–
н323У	н319У	54.53	–	–

3. Сведения о характеристиках уточняемого земельного участка с кадастровым номером 40:13:050205:65

№ п/п	Наименование характеристики	Значение характеристики
1	2	3
1.	Адрес земельного участка	–
1.1	Сведения о местоположении земельного участка (при отсутствии адреса) в структурированном в соответствии с федеральной информационной адресной системой виде	Калужская обл., Малоярославецкий р-н, Митинка д, Лесная ул, 11а д
1.2	Дополнительные сведения о местоположении земельного участка	–
2.	Площадь земельного участка ± величина предельной погрешности определения (вычисления) площади ($P \pm \Delta P$), м ²	1477 кв.м ± 8.08 кв.м
3.	Формула, примененная для вычисления предельной погрешности определения площади земельного участка с подставленными значениями (ΔP), м ²	$\Delta P = 2 * 0.10 * \sqrt{1477} * \sqrt{(1 + 1.58^2)/(2 * 1.58)} = 8.08$
4.	Площадь земельного участка согласно сведениям Единого государственного реестра недвижимости ($P_{\text{кад}}$), м ²	1500
5.	Оценка расхождения P и $P_{\text{кад}}$ ($P - P_{\text{кад}}$), м ²	23 кв.м
6.	Предельные минимальный и максимальный размеры земельного участка ($P_{\text{мин}}$ и $P_{\text{макс}}$), м ²	–

7.	Кадастровый номер или иной государственный учетный номер (инвентарный) объекта недвижимости, расположенного на земельном участке	40:13:050205:2232
8.	Вид (виды) разрешенного использования	для ведения личного подсобного хозяйства
8.1	Дополнительные сведения об использовании земельного участка	–
9.	Сведения о земельных участках (землях общего пользования, территории общего пользования), посредством которых обеспечивается доступ	–
10.	Иные сведения	–

4. Пояснения к сведениям об уточняемом земельном участке с кадастровым номером: 40:13:050205:65

1.	–
----	---

Сведения об уточняемых земельных участках, необходимые для исправления реестровых ошибок в сведениях о местоположении их границ

1. Сведения о характерных точках границ уточняемого земельного участка с кадастровым номером 40:13:050205:66

Система координат МСК-40, зона 1

Зона № 1

Обозначение характерных точек границ	Координаты, м				Метод определения координат	Формулы, примененные для расчета средней квадратической погрешности определения координат характерных точек границ (Mt), с подставленными в такие формулы значениями и итоговые (вычисленные) значения Mt, м	Описание закрепления точки
	содержатся в Едином государственном реестре недвижимости		определены в ходе выполнения комплексных кадастровых работ				
	X	Y	X	Y			
1	2	3	4	5	6	7	8
н320У	–	–	48844 9.62	13210 27.84	Метод спутниковых геодезических измерений (определений)	$Mt = \sqrt{(0.07^2 + 0.07^2)} = 0.10$	–

н235У	–	–	48843 7.20	13210 56.58	Метод спутниковых геодезических измерений (определений)	$Mt=\sqrt{(0.07^2+0.07^2)}=0.10$	–
н229У	–	–	48844 6.38	13210 60.42	Метод спутниковых геодезических измерений (определений)	$Mt=\sqrt{(0.07^2+0.07^2)}=0.10$	–
н236У	–	–	48848 3.60	13210 75.97	Метод спутниковых геодезических измерений (определений)	$Mt=\sqrt{(0.07^2+0.07^2)}=0.10$	–
н321У	–	–	48849 5.56	13210 47.09	Метод спутниковых геодезических измерений (определений)	$Mt=\sqrt{(0.07^2+0.07^2)}=0.10$	–
н320У	–	–	48844 9.62	13210 27.84	Метод спутниковых геодезических измерений (определений)	$Mt=\sqrt{(0.07^2+0.07^2)}=0.10$	–

2. Сведения о частях границ уточняемого земельного участка с кадастровым номером 40:13:050205:66

Обозначение части границ		Горизонтальное проложение (S), м	Описание прохождения части границ	Сведения о согласовании местоположения границ (согласовано/спорное)
от г.	до г.			
1	2	3	4	5
н320У	н235У	31.31	–	–
н235У	н229У	9.95	–	–
н229У	н236У	40.34	–	–
н236У	н321У	31.26	–	–
н321У	н320У	49.81	–	–

3. Сведения о характеристиках уточняемого земельного участка с кадастровым номером 40:13:050205:66

№ п/п	Наименование характеристики	Значение характеристики
1	2	3
1.	Адрес земельного участка	—
1.1	Сведения о местоположении земельного участка (при отсутствии адреса) в структурированном в соответствии с федеральной информационной адресной системой виде	Калужская обл., Малоярославецкий р-н, Митинка д
1.2	Дополнительные сведения о местоположении земельного участка	—
2.	Площадь земельного участка ± величина предельной погрешности определения (вычисления) площади ($P \pm \Delta P$), м ²	1566 кв.м ± 7.99 кв.м
3.	Формула, примененная для вычисления предельной погрешности определения площади земельного участка с подставленными значениями (ΔP), м ²	$\Delta P = 2 * 0.10 * \sqrt{1566} * \sqrt{((1 + 1.21^2)/(2 * 1.21))} = 7.99$
4.	Площадь земельного участка согласно сведениям Единого государственного реестра недвижимости ($P_{\text{кад}}$), м ²	1500
5.	Оценка расхождения P и $P_{\text{кад}}$ ($P - P_{\text{кад}}$), м ²	66 кв.м
6.	Предельные минимальный и максимальный размеры земельного участка ($P_{\text{мин}}$ и $P_{\text{макс}}$), м ²	—
7.	Кадастровый номер или иной государственный учетный номер (инвентарный) объекта недвижимости, расположенного на земельном участке	—
8.	Вид (виды) разрешенного использования	Для жилищного строительства многоквартирного жилого дома.
8.1	Дополнительные сведения об использовании земельного участка	—
9.	Сведения о земельных участках (землях общего пользования, территории общего пользования), посредством которых обеспечивается доступ	—
10.	Иные сведения	—
4. Пояснения к сведениям об уточняемом земельном участке с кадастровым номером: 40:13:050205:66		
1.	—	—

Сведения об уточняемых земельных участках, необходимые для исправления реестровых ошибок в сведениях о местоположении их границ

1. Сведения о характерных точках границ уточняемого земельного участка с кадастровым номером 40:13:050205:67

Система координат МСК-40, зона 1

Зона № 1

Обозначение характерных точек границ	Координаты, м				Метод определения координат	Формулы, примененные для расчета средней квадратической погрешности определения координат характерных точек границ (Mt), с подставленными в такие формулы значениями и итоговые (вычисленные) значения Mt, м	Описание закрепления точки
	содержатся в Едином государственном реестре недвижимости		определены в ходе выполнения комплексных кадастровых работ				
	X	Y	X	Y			
1	2	3	4	5	6	7	8
н324У	–	–	48842 0.34	13210 15.86	Метод спутниковых геодезических измерений (определений)	$Mt=\sqrt{(0.07^2+0.07^2)}=0.10$	–
н261У	–	–	48841 2.84	13210 32.78	Метод спутниковых геодезических измерений (определений)	$Mt=\sqrt{(0.07^2+0.07^2)}=0.10$	–
н262У	–	–	48840 2.92	13210 55.16	Метод спутниковых геодезических измерений (определений)	$Mt=\sqrt{(0.07^2+0.07^2)}=0.10$	–
н234У	–	–	48843 2.10	13210 65.53	Метод спутниковых геодезических измерений (определений)	$Mt=\sqrt{(0.07^2+0.07^2)}=0.10$	–
н235У	–	–	48843 7.20	13210 56.58	Метод спутниковых геодезических измерений (определений)	$Mt=\sqrt{(0.07^2+0.07^2)}=0.10$	–

					измерений (определений)		
н320У	–	–	48844 9.62	13210 27.84	Метод спутниковых геодезических измерений (определений)	$Mt=\sqrt{(0.07^2+0.07^2)}=$ 0.10	–
н319У	–	–	48845 5.37	13210 14.86	Метод спутниковых геодезических измерений (определений)	$Mt=\sqrt{(0.07^2+0.07^2)}=$ 0.10	–
н324У	–	–	48842 0.34	13210 15.86	Метод спутниковых геодезических измерений (определений)	$Mt=\sqrt{(0.07^2+0.07^2)}=$ 0.10	–

2. Сведения о частях границ уточняемого земельного участка с кадастровым номером 40:13:050205:67

Обозначение части границ		Горизонтальное проложение (S), м	Описание прохождения части границ	Сведения о согласовании местоположения границ (согласовано/спорное)
от г.	до г.			
1	2	3	4	5
н324У	н261У	18.51	–	–
н261У	н262У	24.48	–	–
н262У	н234У	30.97	–	–
н234У	н235У	10.30	–	–
н235У	н320У	31.31	–	–
н320У	н319У	14.20	–	–
н319У	н324У	35.04	–	–

3. Сведения о характеристиках уточняемого земельного участка с кадастровым номером 40:13:050205:67

№ п/п	Наименование характеристики	Значение характеристики
1	2	3
1.	Адрес земельного участка	–

1.1	Сведения о местоположении земельного участка (при отсутствии адреса) в структурированном в соответствии с федеральной информационной адресной системой виде	Калужская обл., Малоярославецкий р-н, Митинка д, Лесная ул, 11 д
1.2	Дополнительные сведения о местоположении земельного участка	–
2.	Площадь земельного участка ± величина предельной погрешности определения (вычисления) площади ($P \pm \Delta P$), м ²	1563 кв.м ± 7.91 кв.м
3.	Формула, примененная для вычисления предельной погрешности определения площади земельного участка с подставленными значениями (ΔP), м ²	$\Delta P = 2 * 0.10 * \sqrt{1563} * \sqrt{((1 + 1.04^2)/(2 * 1.04))} = 7.91$
4.	Площадь земельного участка согласно сведениям Единого государственного реестра недвижимости ($P_{\text{кад}}$), м ²	1500
5.	Оценка расхождения P и $P_{\text{кад}}$ ($P - P_{\text{кад}}$), м ²	63 кв.м
6.	Предельные минимальный и максимальный размеры земельного участка ($P_{\text{мин}}$ и $P_{\text{макс}}$), м ²	–
7.	Кадастровый номер или иной государственный учетный номер (инвентарный) объекта недвижимости, расположенного на земельном участке	–
8.	Вид (виды) разрешенного использования	для жилищного строительства многоквартирного дома
8.1	Дополнительные сведения об использовании земельного участка	–
9.	Сведения о земельных участках (землях общего пользования, территории общего пользования), посредством которых обеспечивается доступ	–
10.	Иные сведения	–

4. Пояснения к сведениям об уточняемом земельном участке с кадастровым номером: 40:13:050205:67

1. –

Сведения об уточняемых земельных участках, необходимые для исправления реестровых ошибок в сведениях о местоположении их границ

1. Сведения о характерных точках границ уточняемого земельного участка с кадастровым номером 40:13:050205:68

Система координат МСК-40, зона 1					Зона № 1		
Обозначение характерных точек границ	Координаты, м				Метод определения координат	Формулы, примененные для расчета средней квадратической погрешности определения координат характерных точек границ (Mt), с подставленными в такие формулы значениями и итоговые (вычисленные) значения Mt, м	Описание закрепления точки
	содержатся в Едином государственно м реестре недвижимости		определены в ходе выполнения комплексных кадастровых работ				
	X	Y	X	Y			
1	2	3	4	5	6	7	8
н262У	–	–	48840 2.92	13210 55.16	Метод спутниковых геодезических измерений (определений)	$Mt = \sqrt{(0.07^2 + 0.07^2)} = 0.10$	–
н258У	–	–	48838 3.70	13210 98.58	Метод спутниковых геодезических измерений (определений)	$Mt = \sqrt{(0.07^2 + 0.07^2)} = 0.10$	–
н316У	–	–	48841 2.93	13211 10.46	Метод спутниковых геодезических измерений (определений)	$Mt = \sqrt{(0.07^2 + 0.07^2)} = 0.10$	–
н317У	–	–	48841 4.60	13211 06.46	Метод спутниковых геодезических измерений (определений)	$Mt = \sqrt{(0.07^2 + 0.07^2)} = 0.10$	–
н318У	–	–	48841 6.29	13211 07.08	Метод спутниковых геодезических измерений (определений)	$Mt = \sqrt{(0.07^2 + 0.07^2)} = 0.10$	–
н233У	–	–	48842 5.04	13210 83.36	Метод спутниковых геодезических измерений	$Mt = \sqrt{(0.07^2 + 0.07^2)} = 0.10$	–

					(определений)		
н234У	–	–	48843 2.10	13210 65.53	Метод спутниковых геодезических измерений (определений)	$Mt=\sqrt{(0.07^2+0.07^2)}=$ 0.10	–
н262У	–	–	48840 2.92	13210 55.16	Метод спутниковых геодезических измерений (определений)	$Mt=\sqrt{(0.07^2+0.07^2)}=$ 0.10	–

2. Сведения о частях границ уточняемого земельного участка с кадастровым номером 40:13:050205:68

Обозначение части границ		Горизонтальное проложение (S), м	Описание прохождения части границ	Сведения о согласовании местоположения границ (согласовано/спорное)
от т.	до т.			
1	2	3	4	5
н262У	н258У	47.48	–	–
н258У	н316У	31.55	–	–
н316У	н317У	4.33	–	–
н317У	н318У	1.80	–	–
н318У	н233У	25.28	–	–
н233У	н234У	19.18	–	–
н234У	н262У	30.97	–	–

3. Сведения о характеристиках уточняемого земельного участка с кадастровым номером 40:13:050205:68

№ п/п	Наименование характеристики	Значение характеристики
1	2	3
1.	Адрес земельного участка	–
1.1	Сведения о местоположении земельного участка (при отсутствии адреса) в структурированном в соответствии с федеральной информационной адресной системой виде	Калужская обл., Малоярославецкий р-н, Митинка д
1.2	Дополнительные сведения о местоположении	–

	земельного участка	
2.	Площадь земельного участка \pm величина предельной погрешности определения (вычисления) площади ($P \pm \Delta P$), м ²	1537 кв.м \pm 7.87 кв.м
3.	Формула, примененная для вычисления предельной погрешности определения площади земельного участка с подставленными значениями (ΔP), м ²	$\Delta P = 2 * 0.10 * \sqrt{1537} * \sqrt{((1 + 1.14^2)/(2 * 1.14))} = 7.87$
4.	Площадь земельного участка согласно сведениям Единого государственного реестра недвижимости ($P_{\text{кад}}$), м ²	1500
5.	Оценка расхождения P и $P_{\text{кад}}$ ($P - P_{\text{кад}}$), м ²	37 кв.м
6.	Предельные минимальный и максимальный размеры земельного участка ($P_{\text{мин}}$ и $P_{\text{макс}}$), м ²	–
7.	Кадастровый номер или иной государственный учетный номер (инвентарный) объекта недвижимости, расположенного на земельном участке	–
8.	Вид (виды) разрешенного использования	для жилищного строительства многоквартирного жилого дома
8.1	Дополнительные сведения об использовании земельного участка	–
9.	Сведения о земельных участках (землях общего пользования, территории общего пользования), посредством которых обеспечивается доступ	–
10.	Иные сведения	–

4. Пояснения к сведениям об уточняемом земельном участке с кадастровым номером: 40:13:050205:68

1. –

Сведения об уточняемых земельных участках, необходимые для исправления реестровых ошибок в сведениях о местоположении их границ

1. Сведения о характерных точках границ уточняемого земельного участка с кадастровым номером 40:13:050205:69

Система координат МСК-40, зона 1

Зона № 1

Обозначение	Координаты, м	Метод	Формулы,	Описание
-------------	---------------	-------	----------	----------

ние характерн ых точек границ	содержатся в Едином государственно м реестре недвижимости		определены в ходе выполнения комплексных кадастровых работ		определения координат	примененные для расчета средней квадратической погрешности определения координат характерных точек границ (Mt), с подставленными в такие формулы значениями и итоговые (вычисленные) значения Mt, м	закреплен ия точки
	X	Y	X	Y			
1	2	3	4	5	6	7	8
н325У	–	–	48842 7.13	13211 98.96	Метод спутниковых геодезических измерений (определений)	$Mt=\sqrt{(0.07^2+0.07^2)}=$ 0.10	–
н326У	–	–	48844 0.55	13211 67.52	Метод спутниковых геодезических измерений (определений)	$Mt=\sqrt{(0.07^2+0.07^2)}=$ 0.10	–
н327У	–	–	48844 4.25	13211 57.69	Метод спутниковых геодезических измерений (определений)	$Mt=\sqrt{(0.07^2+0.07^2)}=$ 0.10	–
н328У	–	–	48845 0.61	13211 38.36	Метод спутниковых геодезических измерений (определений)	$Mt=\sqrt{(0.07^2+0.07^2)}=$ 0.10	–
н329У	–	–	48843 6.35	13211 32.72	Метод спутниковых геодезических измерений (определений)	$Mt=\sqrt{(0.07^2+0.07^2)}=$ 0.10	–
н330У	–	–	48841 4.04	13211 93.72	Метод спутниковых геодезических измерений (определений)	$Mt=\sqrt{(0.07^2+0.07^2)}=$ 0.10	–
н325У	–	–	48842	13211	Метод	$Mt=\sqrt{(0.07^2+0.07^2)}=$	–

			7.13	98.96	спутниковых геодезических измерений (определений)	0.10	
--	--	--	------	-------	--	------	--

2. Сведения о частях границ уточняемого земельного участка с кадастровым номером 40:13:050205:69

Обозначение части границ		Горизонтальное проложение (S), м	Описание прохождения части границ	Сведения о согласовании местоположения границ (согласовано/спорное)
от г.	до г.			
1	2	3	4	5
н325У	н326У	34.18	–	–
н326У	н327У	10.50	–	–
н327У	н328У	20.35	–	–
н328У	н329У	15.33	–	–
н329У	н330У	64.95	–	–
н330У	н325У	14.10	–	–

3. Сведения о характеристиках уточняемого земельного участка с кадастровым номером 40:13:050205:69

№ п/п	Наименование характеристики	Значение характеристики
1	2	3
1.	Адрес земельного участка	–
1.1	Сведения о местоположении земельного участка (при отсутствии адреса) в структурированном в соответствии с федеральной информационной адресной системой виде	Калужская обл., Малоярославецкий р-н, Митинка д
1.2	Дополнительные сведения о местоположении земельного участка	–
2.	Площадь земельного участка ± величина предельной погрешности определения (вычисления) площади (P ± ΔP), м ²	998 кв.м ± 6.87 кв.м
3.	Формула, примененная для вычисления предельной погрешности определения площади земельного участка с подставленными значениями (ΔP), м ²	$\Delta P = 2 * 0.10 * \sqrt{998} * \sqrt{((1 + 1.81^2)/(2 * 1.81))} = 6.87$
4.	Площадь земельного участка согласно сведениям	945

1	2	3	4	5	6	7	8
н313У	–	–	48828 0.64	13212 67.41	Метод спутниковых геодезических измерений (определений)	$Mt=\sqrt{(0.07^2+0.07^2)}=$ 0.10	–
н312У	–	–	48827 1.68	13212 87.13	Метод спутниковых геодезических измерений (определений)	$Mt=\sqrt{(0.07^2+0.07^2)}=$ 0.10	–
н311У	–	–	48827 3.24	13212 87.99	Метод спутниковых геодезических измерений (определений)	$Mt=\sqrt{(0.07^2+0.07^2)}=$ 0.10	–
н289У	–	–	48827 0.86	13212 94.56	Метод спутниковых геодезических измерений (определений)	$Mt=\sqrt{(0.07^2+0.07^2)}=$ 0.10	–
н290У	–	–	48825 4.64	13212 88.45	Метод спутниковых геодезических измерений (определений)	$Mt=\sqrt{(0.07^2+0.07^2)}=$ 0.10	–
н291У	–	–	48824 5.29	13213 13.75	Метод спутниковых геодезических измерений (определений)	$Mt=\sqrt{(0.07^2+0.07^2)}=$ 0.10	–
н292У	–	–	48823 1.46	13213 09.06	Метод спутниковых геодезических измерений (определений)	$Mt=\sqrt{(0.07^2+0.07^2)}=$ 0.10	–
н331У	–	–	48822 8.24	13213 07.88	Метод спутниковых геодезических измерений (определений)	$Mt=\sqrt{(0.07^2+0.07^2)}=$ 0.10	–
н332У	–	–	48822 9.49	13213 04.07	Метод спутниковых геодезических	$Mt=\sqrt{(0.07^2+0.07^2)}=$ 0.10	–

					измерений (определений)		
н215У	–	–	48823 2.39	13212 95.24	Метод спутниковых геодезических измерений (определений)	$Mt=\sqrt{(0.07^2+0.07^2)}=$ 0.10	–
н214У	–	–	48824 6.07	13212 54.55	Метод спутниковых геодезических измерений (определений)	$Mt=\sqrt{(0.07^2+0.07^2)}=$ 0.10	–
н313У	–	–	48828 0.64	13212 67.41	Метод спутниковых геодезических измерений (определений)	$Mt=\sqrt{(0.07^2+0.07^2)}=$ 0.10	–

2. Сведения о частях границ уточняемого земельного участка с кадастровым номером 40:13:050205:7

Обозначение части границ		Горизонтальное проложение (S), м	Описание прохождения части границ	Сведения о согласовании местоположения границ (согласовано/спорное)
от г.	до г.			
1	2	3	4	5
н313У	н312У	21.66	–	–
н312У	н311У	1.78	–	–
н311У	н289У	6.99	–	–
н289У	н290У	17.33	–	–
н290У	н291У	26.97	–	–
н291У	н292У	14.60	–	–
н292У	н331У	3.43	–	–
н331У	н332У	4.01	–	–
н332У	н215У	9.29	–	–
н215У	н214У	42.93	–	–
н214У	н313У	36.88	–	–

3. Сведения о характеристиках уточняемого земельного участка с кадастровым номером

<u>40:13:050205:7</u>		
№ п/п	Наименование характеристики	Значение характеристики
1	2	3
1.	Адрес земельного участка	–
1.1	Сведения о местоположении земельного участка (при отсутствии адреса) в структурированном в соответствии с федеральной информационной адресной системой виде	Калужская обл., Малоярославецкий р-н, Митинка д
1.2	Дополнительные сведения о местоположении земельного участка	–
2.	Площадь земельного участка ± величина предельной погрешности определения (вычисления) площади ($P \pm \Delta P$), м ²	1538 кв.м ± 7.87 кв.м
3.	Формула, примененная для вычисления предельной погрешности определения площади земельного участка с подставленными значениями (ΔP), м ²	$\Delta P = 2 * 0.10 * \sqrt{1538} * \sqrt{((1 + 1.13^2)/(2 * 1.13))} = 7.87$
4.	Площадь земельного участка согласно сведениям Единого государственного реестра недвижимости ($P_{\text{кад}}$), м ²	1535
5.	Оценка расхождения P и $P_{\text{кад}}$ ($P - P_{\text{кад}}$), м ²	3 кв.м
6.	Предельные минимальный и максимальный размеры земельного участка ($P_{\text{мин}}$ и $P_{\text{макс}}$), м ²	–
7.	Кадастровый номер или иной государственный учетный номер (инвентарный) объекта недвижимости, расположенного на земельном участке	40:13:050205:2252
8.	Вид (виды) разрешенного использования	для ведения личного подсобного хозяйства
8.1	Дополнительные сведения об использовании земельного участка	–
9.	Сведения о земельных участках (землях общего пользования, территории общего пользования), посредством которых обеспечивается доступ	–
10.	Иные сведения	–
4. Пояснения к сведениям об уточняемом земельном участке с кадастровым номером: <u>40:13:050205:7</u>		

1.

–

Сведения об уточняемых земельных участках, необходимые для исправления реестровых ошибок в сведениях о местоположении их границ

1. Сведения о характерных точках границ уточняемого земельного участка с кадастровым номером 40:13:050205:71

Система координат МСК-40, зона 1Зона № 1

Обозначение характерных точек границ	Координаты, м				Метод определения координат	Формулы, примененные для расчета средней квадратической погрешности определения координат характерных точек границ (Mt), с подставленными в такие формулы значениями и итоговые (вычисленные) значения Mt, м	Описание закрепления точки
	содержатся в Едином государственном реестре недвижимости		определены в ходе выполнения комплексных кадастровых работ				
	X	Y	X	Y			
1	2	3	4	5	6	7	8
н333У	–	–	48857 7.87	13212 76.56	Метод спутниковых геодезических измерений (определений)	$Mt = \sqrt{(0.07^2 + 0.07^2)} = 0.10$	–
н334У	–	–	48857 6.46	13212 80.57	Метод спутниковых геодезических измерений (определений)	$Mt = \sqrt{(0.07^2 + 0.07^2)} = 0.10$	–
н335У	–	–	48857 4.36	13212 87.24	Метод спутниковых геодезических измерений (определений)	$Mt = \sqrt{(0.07^2 + 0.07^2)} = 0.10$	–
н336У	–	–	48857 2.99	13212 90.61	Метод спутниковых геодезических измерений (определений)	$Mt = \sqrt{(0.07^2 + 0.07^2)} = 0.10$	–
н122У	–	–	48857	13212	Метод спутниковых	$Mt = \sqrt{(0.07^2 + 0.07^2)} =$	–

			2.61	91.68	геодезических измерений (определений)	0.10	
н337У	–	–	48852 9.46	13212 75.12	Метод спутниковых геодезических измерений (определений)	$Mt=\sqrt{(0.07^2+0.07^2)}=0.10$	–
н338У	–	–	48853 6.03	13212 56.82	Метод спутниковых геодезических измерений (определений)	$Mt=\sqrt{(0.07^2+0.07^2)}=0.10$	–
н339У	–	–	48853 9.42	13212 58.16	Метод спутниковых геодезических измерений (определений)	$Mt=\sqrt{(0.07^2+0.07^2)}=0.10$	–
н340У	–	–	48854 9.43	13212 61.83	Метод спутниковых геодезических измерений (определений)	$Mt=\sqrt{(0.07^2+0.07^2)}=0.10$	–
н341У	–	–	48857 1.53	13212 74.33	Метод спутниковых геодезических измерений (определений)	$Mt=\sqrt{(0.07^2+0.07^2)}=0.10$	–
н333У	–	–	48857 7.87	13212 76.56	Метод спутниковых геодезических измерений (определений)	$Mt=\sqrt{(0.07^2+0.07^2)}=0.10$	–

2. Сведения о частях границ уточняемого земельного участка с кадастровым номером 40:13:050205:71

Обозначение части границ		Горизонтальное проложение (S), м	Описание прохождения части границ	Сведения о согласовании местоположения границ (согласовано/спорное)
от т.	до т.			
1	2	3	4	5
н333У	н334У	4.25	–	–
н334У	н335У	6.99	–	–

н335У	н336У	3.64	–	–
н336У	н122У	1.14	–	–
н122У	н337У	46.22	–	–
н337У	н338У	19.44	–	–
н338У	н339У	3.65	–	–
н339У	н340У	10.66	–	–
н340У	н341У	25.39	–	–
н341У	н333У	6.72	–	–

3. Сведения о характеристиках уточняемого земельного участка с кадастровым номером 40:13:050205:71

№ п/п	Наименование характеристики	Значение характеристики
1	2	3
1.	Адрес земельного участка	–
1.1	Сведения о местоположении земельного участка (при отсутствии адреса) в структурированном в соответствии с федеральной информационной адресной системой виде	Калужская обл., Малоярославецкий р-н, Митинка д
1.2	Дополнительные сведения о местоположении земельного участка	–
2.	Площадь земельного участка ± величина предельной погрешности определения (вычисления) площади ($P \pm \Delta P$), м ²	830 кв.м ± 5.92 кв.м
3.	Формула, примененная для вычисления предельной погрешности определения площади земельного участка с подставленными значениями (ΔP), м ²	$\Delta P = 2 * 0.10 * \sqrt{830} * \sqrt{((1 + 1.39^2)/(2 * 1.39))} = 5.92$
4.	Площадь земельного участка согласно сведениям Единого государственного реестра недвижимости ($P_{\text{кад}}$), м ²	831
5.	Оценка расхождения P и $P_{\text{кад}}$ ($P - P_{\text{кад}}$), м ²	1 кв.м
6.	Предельные минимальный и максимальный размеры земельного участка ($P_{\text{мин}}$ и $P_{\text{макс}}$), м ²	–

7.	Кадастровый номер или иной государственный учетный номер (инвентарный) объекта недвижимости, расположенного на земельном участке	–
8.	Вид (виды) разрешенного использования	для ведения личного подсобного хозяйства
8.1	Дополнительные сведения об использовании земельного участка	–
9.	Сведения о земельных участках (землях общего пользования, территории общего пользования), посредством которых обеспечивается доступ	–
10.	Иные сведения	–

4. Пояснения к сведениям об уточняемом земельном участке с кадастровым номером: 40:13:050205:71

1. –

Сведения об уточняемых земельных участках, необходимые для исправления реестровых ошибок в сведениях о местоположении их границ

1. Сведения о характерных точках границ уточняемого земельного участка с кадастровым номером 40:13:050205:74

Система координат МСК-40, зона 1

Зона № 1

Обозначение характерных точек границ	Координаты, м				Метод определения координат	Формулы, примененные для расчета средней квадратической погрешности определения координат характерных точек границ (Mt), с подставленными в такие формулы значениями и итоговые (вычисленные) значения Mt, м	Описание закрепления точки
	содержатся в Едином государственном реестре недвижимости		определены в ходе выполнения комплексных кадастровых работ				
	X	Y	X	Y			
1	2	3	4	5	6	7	8
н330У	–	–	48841 4.04	13211 93.72	Метод спутниковых геодезических измерений (определений)	$Mt = \sqrt{(0.07^2 + 0.07^2)} = 0.10$	–

н342У	–	–	48840 0.76	13211 88.49	Метод спутниковых геодезических измерений (определений)	$Mt=\sqrt{(0.07^2+0.07^2)}=0.10$	–
н343У	–	–	48840 4.03	13211 80.37	Метод спутниковых геодезических измерений (определений)	$Mt=\sqrt{(0.07^2+0.07^2)}=0.10$	–
н344У	–	–	48840 6.81	13211 72.72	Метод спутниковых геодезических измерений (определений)	$Mt=\sqrt{(0.07^2+0.07^2)}=0.10$	–
н345У	–	–	48841 1.69	13211 58.43	Метод спутниковых геодезических измерений (определений)	$Mt=\sqrt{(0.07^2+0.07^2)}=0.10$	–
н346У	–	–	48841 4.68	13211 50.36	Метод спутниковых геодезических измерений (определений)	$Mt=\sqrt{(0.07^2+0.07^2)}=0.10$	–
н347У	–	–	48842 2.57	13211 27.51	Метод спутниковых геодезических измерений (определений)	$Mt=\sqrt{(0.07^2+0.07^2)}=0.10$	–
н329У	–	–	48843 6.35	13211 32.72	Метод спутниковых геодезических измерений (определений)	$Mt=\sqrt{(0.07^2+0.07^2)}=0.10$	–
н330У	–	–	48841 4.04	13211 93.72	Метод спутниковых геодезических измерений (определений)	$Mt=\sqrt{(0.07^2+0.07^2)}=0.10$	–

2. Сведения о частях границ уточняемого земельного участка с кадастровым номером 40:13:050205:74

Обозначение части	Горизонтальное	Описание	Сведения о согласовании
-------------------	----------------	----------	-------------------------

границ		проложение (S), м	прохождения части границ	местоположения границ (согласовано/спорное)
от т.	до т.			
1	2	3	4	5
н330У	н342У	14.27	—	—
н342У	н343У	8.75	—	—
н343У	н344У	8.14	—	—
н344У	н345У	15.10	—	—
н345У	н346У	8.61	—	—
н346У	н347У	24.17	—	—
н347У	н329У	14.73	—	—
н329У	н330У	64.95	—	—

3. Сведения о характеристиках уточняемого земельного участка с кадастровым номером 40:13:050205:74

№ п/п	Наименование характеристики	Значение характеристики
1	2	3
1.	Адрес земельного участка	—
1.1	Сведения о местоположении земельного участка (при отсутствии адреса) в структурированном в соответствии с федеральной информационной адресной системой виде	Калужская обл., Малоярославецкий р-н, Митинка д, Лесная ул, 2 д, 1 кв
1.2	Дополнительные сведения о местоположении земельного участка	—
2.	Площадь земельного участка ± величина предельной погрешности определения (вычисления) площади ($P \pm \Delta P$), м ²	927 кв.м ± 6.67 кв.м
3.	Формула, примененная для вычисления предельной погрешности определения площади земельного участка с подставленными значениями (ΔP), м ²	$\Delta P = 2 * 0.10 * \sqrt{927} * \sqrt{((1 + 1.86^2)/(2 * 1.86))} = 6.67$
4.	Площадь земельного участка согласно сведениям Единого государственного реестра недвижимости ($P_{\text{кад}}$), м ²	892
5.	Оценка расхождения P и $P_{\text{кад}}$ ($P - P_{\text{кад}}$), м ²	35 кв.м

6.	Предельные минимальный и максимальный размеры земельного участка ($P_{\text{мин}}$ и $P_{\text{макс}}$), M^2	–
7.	Кадастровый номер или иной государственный учетный номер (инвентарный) объекта недвижимости, расположенного на земельном участке	–
8.	Вид (виды) разрешенного использования	для ведения личного подсобного хозяйства
8.1	Дополнительные сведения об использовании земельного участка	–
9.	Сведения о земельных участках (землях общего пользования, территории общего пользования), посредством которых обеспечивается доступ	–
10.	Иные сведения	–

4. Пояснения к сведениям об уточняемом земельном участке с кадастровым номером: 40:13:050205:74

1.	–
----	---

Сведения об уточняемых земельных участках, необходимые для исправления реестровых ошибок в сведениях о местоположении их границ

1. Сведения о характерных точках границ уточняемого земельного участка с кадастровым номером 40:13:050205:8

Система координат МСК-40, зона 1

Зона № 1

Обозначение характерных точек границ	Координаты, м				Метод определения координат	Формулы, примененные для расчета средней квадратической погрешности определения координат характерных точек границ (Mt), с подставленными в такие формулы значениями и итоговые (вычисленные) значения Mt , м	Описание закрепления точки
	содержатся в Едином государственном реестре недвижимости		определены в ходе выполнения комплексных кадастровых работ				
	X	Y	X	Y			
1	2	3	4	5	6	7	8
н58У	–	–	48856 4.73	13211 74.71	Метод спутниковых геодезических	$Mt = \sqrt{(0.07^2 + 0.07^2)} = 0.10$	–

					измерений (определений)		
н34У	–	–	48857 2.54	13211 57.70	Метод спутниковых геодезических измерений (определений)	$Mt=\sqrt{(0.07^2+0.07^2)}=$ 0.10	–
н36У	–	–	48864 9.87	13211 90.10	Метод спутниковых геодезических измерений (определений)	$Mt=\sqrt{(0.07^2+0.07^2)}=$ 0.10	–
н59У	–	–	48864 3.20	13212 07.00	Метод спутниковых геодезических измерений (определений)	$Mt=\sqrt{(0.07^2+0.07^2)}=$ 0.10	–
н58У	–	–	48856 4.73	13211 74.71	Метод спутниковых геодезических измерений (определений)	$Mt=\sqrt{(0.07^2+0.07^2)}=$ 0.10	–

2. Сведения о частях границ уточняемого земельного участка с кадастровым номером 40:13:050205:8

Обозначение части границ		Горизонтальное проложение (S), м	Описание прохождения части границ	Сведения о согласовании местоположения границ (согласовано/спорное)
от г.	до г.			
1	2	3	4	5
н58У	н34У	18.72	–	–
н34У	н36У	83.84	–	–
н36У	н59У	18.17	–	–
н59У	н58У	84.85	–	–

3. Сведения о характеристиках уточняемого земельного участка с кадастровым номером 40:13:050205:8

№ п/п	Наименование характеристики	Значение характеристики
1	2	3
1.	Адрес земельного участка	–

1.1	Сведения о местоположении земельного участка (при отсутствии адреса) в структурированном в соответствии с федеральной информационной адресной системой виде	Калужская обл., Малоярославецкий р-н, Митинка д, Новостройка ул, 15 д
1.2	Дополнительные сведения о местоположении земельного участка	—
2.	Площадь земельного участка ± величина предельной погрешности определения (вычисления) площади ($P \pm \Delta P$), м ²	1555 кв.м ± 8.47 кв.м
3.	Формула, примененная для вычисления предельной погрешности определения площади земельного участка с подставленными значениями (ΔP), м ²	$\Delta P = 2 * 0.10 * \sqrt{1555} * \sqrt{((1 + 1.73^2)/(2 * 1.73))} = 8.47$
4.	Площадь земельного участка согласно сведениям Единого государственного реестра недвижимости ($P_{\text{кад}}$), м ²	1553
5.	Оценка расхождения P и $P_{\text{кад}}$ ($P - P_{\text{кад}}$), м ²	2 кв.м
6.	Предельные минимальный и максимальный размеры земельного участка ($P_{\text{мин}}$ и $P_{\text{макс}}$), м ²	—
7.	Кадастровый номер или иной государственный учетный номер (инвентарный) объекта недвижимости, расположенного на земельном участке	40:13:050205:2280
8.	Вид (виды) разрешенного использования	для ведения личного подсобного хозяйства
8.1	Дополнительные сведения об использовании земельного участка	—
9.	Сведения о земельных участках (землях общего пользования, территории общего пользования), посредством которых обеспечивается доступ	—
10.	Иные сведения	—
4. Пояснения к сведениям об уточняемом земельном участке с кадастровым номером: <u>40:13:050205:8</u>		
1.	—	
Сведения об уточняемых земельных участках, необходимые для исправления реестровых ошибок в сведениях о местоположении их границ		
1. Сведения о характерных точках границ уточняемого земельного участка с кадастровым номером <u>40:13:050205:9</u>		

Система координат <u>МСК-40, зона 1</u>					Зона № <u>1</u>		
Обозначение характерных точек границ	Координаты, м				Метод определения координат	Формулы, примененные для расчета средней квадратической погрешности определения координат характерных точек границ (Mt), с подставленными в такие формулы значениями и итоговые (вычисленные) значения Mt, м	Описание закрепления точки
	содержатся в Едином государственно м реестре недвижимости		определены в ходе выполнения комплексных кадастровых работ				
	X	Y	X	Y			
1	2	3	4	5	6	7	8
н348У	–	–	48868 4.89	13211 22.59	Метод спутниковых геодезических измерений (определений)	$Mt=\sqrt{(0.07^2+0.07^2)}=0.10$	–
н227У	–	–	48868 3.16	13211 21.88	Метод спутниковых геодезических измерений (определений)	$Mt=\sqrt{(0.07^2+0.07^2)}=0.10$	–
н228У	–	–	48860 2.62	13210 88.85	Метод спутниковых геодезических измерений (определений)	$Mt=\sqrt{(0.07^2+0.07^2)}=0.10$	–
н33У	–	–	48859 7.50	13211 00.72	Метод спутниковых геодезических измерений (определений)	$Mt=\sqrt{(0.07^2+0.07^2)}=0.10$	–
н32У	–	–	48867 6.14	13211 32.29	Метод спутниковых геодезических измерений (определений)	$Mt=\sqrt{(0.07^2+0.07^2)}=0.10$	–
н349У	–	–	48867 9.82	13211 33.80	Метод спутниковых геодезических измерений	$Mt=\sqrt{(0.07^2+0.07^2)}=0.10$	–

					(определений)		
н348У	–	–	48868 4.89	13211 22.59	Метод спутниковых геодезических измерений (определений)	$Mt = \sqrt{(0.07^2 + 0.07^2)} = 0.10$	–

2. Сведения о частях границ уточняемого земельного участка с кадастровым номером 40:13:050205:9

Обозначение части границ		Горизонтальное проложение (S), м	Описание прохождения части границ	Сведения о согласовании местоположения границ (согласовано/спорное)
от т.	до т.			
1	2	3	4	5
н348У	н227У	1.87	–	–
н227У	н228У	87.05	–	–
н228У	н33У	12.93	–	–
н33У	н32У	84.74	–	–
н32У	н349У	3.98	–	–
н349У	н348У	12.30	–	–

3. Сведения о характеристиках уточняемого земельного участка с кадастровым номером 40:13:050205:9

№ п/п	Наименование характеристики	Значение характеристики
1	2	3
1.	Адрес земельного участка	–
1.1	Сведения о местоположении земельного участка (при отсутствии адреса) в структурированном в соответствии с федеральной информационной адресной системой виде	Калужская обл., Малоярославецкий р-н, Митинка д, Новостройка ул, 19 вл
1.2	Дополнительные сведения о местоположении земельного участка	–
2.	Площадь земельного участка ± величина предельной погрешности определения (вычисления) площади ($P \pm \Delta P$), м ²	1119 кв.м ± 7.41 кв.м
3.	Формула, примененная для вычисления предельной погрешности определения площади земельного	$\Delta P = 2 * 0.10 * \sqrt{1119} * \sqrt{((1 + 1.94^2)/(2 * 1.94))} = 7.41$

	участка с подставленными значениями (ΔP), м ²	
4.	Площадь земельного участка согласно сведениям Единого государственного реестра недвижимости ($P_{\text{кад}}$), м ²	1074
5.	Оценка расхождения P и $P_{\text{кад}}$ ($P - P_{\text{кад}}$), м ²	45 кв.м
6.	Предельные минимальный и максимальный размеры земельного участка ($P_{\text{мин}}$ и $P_{\text{макс}}$), м ²	–
7.	Кадастровый номер или иной государственный учетный номер (инвентарный) объекта недвижимости, расположенного на земельном участке	–
8.	Вид (виды) разрешенного использования	для ведения личного подсобного хозяйства
8.1	Дополнительные сведения об использовании земельного участка	–
9.	Сведения о земельных участках (землях общего пользования, территории общего пользования), посредством которых обеспечивается доступ	–
10.	Иные сведения	–

4. Пояснения к сведениям об уточняемом земельном участке с кадастровым номером: 40:13:050205:9

1. –

Описание местоположения зданий, сооружений, объектов незавершенного строительства на земельном участке

1. Сведения о характерных точках контура объекта недвижимости с кадастровым номером 40:13:050205:2067

Система координат МСК-40, зона 1

Зона № 1

Обозначение характеристик	Содержатся в Едином государственном реестре недвижимости	Определены в ходе выполнения комплексных кадастровых работ	Метод определения координат	Формулы, примененные для расчета средней квадратической погрешности определения
---------------------------	--	--	-----------------------------	---

точек конту ра	Координаты , м		Радиу с, м	Координаты , м		Радиус, м		координат характерных точек (M_t), м, с подставленными в такие формулы значениями и итоговые (вычисленные) значения M_t , м
	X	Y	R	X	Y	R		
1	2	3	4	5	6	7	8	9
н1240	–	–	–	4883 30.80	1321 253.1 7	–	Метод спутниковых геодезически х измерений (определений)	$M_t = \sqrt{(0.07^2 + 0.07^2)} = 0.10$
н1250	–	–	–	4883 27.87	1321 260.0 8	–	Метод спутниковых геодезически х измерений (определений)	$M_t = \sqrt{(0.07^2 + 0.07^2)} = 0.10$
н1260	–	–	–	4883 16.68	1321 255.3 3	–	Метод спутниковых геодезически х измерений (определений)	$M_t = \sqrt{(0.07^2 + 0.07^2)} = 0.10$
н1270	–	–	–	4883 19.60	1321 248.4 3	–	Метод спутниковых геодезически х измерений (определений)	$M_t = \sqrt{(0.07^2 + 0.07^2)} = 0.10$
н1240	–	–	–	4883 30.80	1321 253.1 7	–	Метод спутниковых геодезически х измерений (определений)	$M_t = \sqrt{(0.07^2 + 0.07^2)} = 0.10$

2. Сведения о характеристиках объекта недвижимости с кадастровым номером 40:13:050205:2067

№ п/п	Наименование характеристики	Значение характеристики
1	2	3
1.	Вид объекта недвижимости	Здание
2.	Ранее присвоенный государственный учетный номер (инвентарный) здания, сооружения, объекта незавершенного строительства	–
3.	Кадастровый номер земельного участка (земельных участков), в границах которого (которых) расположены здание, сооружение, объект незавершенного строительства	40:13:050205:29
4.	Уникальный учетный номер кадастрового квартала, в границах которого расположены здание, сооружение, объект незавершенного строительства	40:13:050205
5.	Адрес здания, сооружения, объекта незавершенного строительства	Калужская обл., Малоярославецкий р-н, Митинка д, Колхозная ул, 6 д
5.1	Сведения о местоположении здания, сооружения, объекта незавершенного строительства (при отсутствии адреса) в структурированном в соответствии с федеральной информационной адресной системой виде	–
5.2	Дополнительные сведения о местоположении	–
6.	Иные сведения	–

3. Пояснения к сведениям об объекте недвижимости с кадастровым номером 40:13:050205:2067

1. –

Описание местоположения зданий, сооружений, объектов незавершенного строительства на земельном участке**1. Сведения о характерных точках контура объекта недвижимости с кадастровым номером 40:13:050205:2069**Система координат МСК-40, зона 1Зона № 1

Обозначение характерных точек контура	Содержатся в Едином государственном реестре недвижимости			Определены в ходе выполнения комплексных кадастровых работ			Метод определения координат	Формулы, примененные для расчета средней квадратической погрешности определения координат характерных точек (M_t), м, с подставленными в такие формулы значениями и итоговые (вычисленные) значения M_t , м
	Координаты , м		Радиус, с, м	Координаты , м		Радиус, м		
	X	Y	R	X	Y	R		
1	2	3	4	5	6	7	8	9
н1380	–	–	–	4881 71.14	1321 305.3 0	–	Метод спутниковых геодезических измерений (определений)	$M_t = \sqrt{(0.07^2 + 0.07^2)} = 0.10$
н1390	–	–	–	4881 67.81	1321 314.9 1	–	Метод спутниковых геодезических измерений (определений)	$M_t = \sqrt{(0.07^2 + 0.07^2)} = 0.10$
н1400	–	–	–	4881 49.36	1321 308.5 1	–	Метод спутниковых геодезических измерений (определений)	$M_t = \sqrt{(0.07^2 + 0.07^2)} = 0.10$
н1410	–	–	–	4881 52.02	1321 300.8 2	–	Метод спутниковых геодезических измерений (определений)	$M_t = \sqrt{(0.07^2 + 0.07^2)} = 0.10$

н1420	–	–	–	4881 67.73	1321 306.2 6	–	Метод спутниковых геодезических измерений (определений)	$Mt=\sqrt{(0.07^2+0.07^2)}=0.10$
н1430	–	–	–	4881 68.39	1321 304.3 5	–	Метод спутниковых геодезических измерений (определений)	$Mt=\sqrt{(0.07^2+0.07^2)}=0.10$
н1380	–	–	–	4881 71.14	1321 305.3 0	–	Метод спутниковых геодезических измерений (определений)	$Mt=\sqrt{(0.07^2+0.07^2)}=0.10$

2. Сведения о характеристиках объекта недвижимости с кадастровым номером 40:13:050205:2069

№ п/п	Наименование характеристики	Значение характеристики
1	2	3
1.	Вид объекта недвижимости	Здание
2.	Ранее присвоенный государственный учетный номер (инвентарный) здания, сооружения, объекта незавершенного строительства	–
3.	Кадастровый номер земельного участка (земельных участков), в границах которого (которых) расположены здание, сооружение, объект незавершенного строительства	40:13:050205:2038
4.	Уникальный учетный номер кадастрового квартала, в границах которого расположены здание, сооружение, объект незавершенного строительства	40:13:050205
5.	Адрес здания, сооружения, объекта незавершенного строительства	Калужская обл., Малоярославецкий р-н, Митинка д, Центральная ул, 11 д
5.1	Сведения о местоположении здания, сооружения, объекта незавершенного строительства (при отсутствии адреса) в структурированном в соответствии с федеральной информационной адресной системой виде	–

5.2	Дополнительные сведения о местоположении	–
6.	Иные сведения	–

3. Пояснения к сведениям об объекте недвижимости с кадастровым номером 40:13:050205:2069

1.	–
----	---

**Описание местоположения зданий, сооружений,
объектов незавершенного строительства на земельном участке**

1. Сведения о характерных точках контура объекта недвижимости с кадастровым номером 40:13:050205:2070

Система координат МСК-40, зона 1

Зона № 1

Обозначение характерных точек контура	Содержатся в Едином государственном реестре недвижимости		Определены в ходе выполнения комплексных кадастровых работ			Метод определения координат	Формулы, примененные для расчета средней квадратической погрешности определения координат характерных точек (M_t), м, с подставленными в такие формулы значениями и итоговые (вычисленные) значения M_t , м	
	Координаты, м		Координаты, м		Радиус, м			
	X	Y	X	Y	R			
1	2	3	4	5	6	7	8	9
н1280	–	–	–	4882 21.58	1321 207.0 7	–	Метод спутниковых геодезических измерений (определений)	$M_t = \sqrt{(0.07^2 + 0.07^2)} = 0.10$
н1290	–	–	–	4882 12.56	1321 203.5	–	Метод спутниковых	$M_t = \sqrt{(0.07^2 + 0.07^2)} = 0.10$

					4		геодезическ х измерений (определений)	
н1300	–	–	–	4882 08.02	1321 215.1 2	–	Метод спутниковых геодезическ х измерений (определений)	$Mt=\sqrt{(0.07^2+0.07^2)}=0.10$
н1310	–	–	–	4882 11.81	1321 216.6 0	–	Метод спутниковых геодезическ х измерений (определений)	$Mt=\sqrt{(0.07^2+0.07^2)}=0.10$
н1320	–	–	–	4882 12.81	1321 214.0 5	–	Метод спутниковых геодезическ х измерений (определений)	$Mt=\sqrt{(0.07^2+0.07^2)}=0.10$
н1330	–	–	–	4882 18.04	1321 216.1 0	–	Метод спутниковых геодезическ х измерений (определений)	$Mt=\sqrt{(0.07^2+0.07^2)}=0.10$
н1280	–	–	–	4882 21.58	1321 207.0 7	–	Метод спутниковых геодезическ х измерений (определений)	$Mt=\sqrt{(0.07^2+0.07^2)}=0.10$

2. Сведения о характеристиках объекта недвижимости с кадастровым номером 40:13:050205:2070

№ п/п	Наименование характеристики	Значение характеристики
1	2	3
1.	Вид объекта недвижимости	Здание
2.	Ранее присвоенный государственный учетный номер (инвентарный) здания, сооружения, объекта незавершенного строительства	–

3.	Кадастровый номер земельного участка (земельных участков), в границах которого (которых) расположены здание, сооружение, объект незавершенного строительства	40:13:050205:2257
4.	Уникальный учетный номер кадастрового квартала, в границах которого расположены здание, сооружение, объект незавершенного строительства	40:13:050205
5.	Адрес здания, сооружения, объекта незавершенного строительства	Калужская обл., Малоярославецкий р-н, Митинка д, Колхозная ул, 14 д
5.1	Сведения о местоположении здания, сооружения, объекта незавершенного строительства (при отсутствии адреса) в структурированном в соответствии с федеральной информационной адресной системой виде	–
5.2	Дополнительные сведения о местоположении	–
6.	Иные сведения	–

3. Пояснения к сведениям об объекте недвижимости с кадастровым номером 40:13:050205:2070

1.	–
----	---

**Описание местоположения зданий, сооружений,
объектов незавершенного строительства на земельном участке**

1. Сведения о характерных точках контура объекта недвижимости с кадастровым номером 40:13:050205:2074

Система координат МСК-40, зона 1

Зона № 1

Обозначение характеристик	Содержатся в Едином государственном реестре недвижимости	Определены в ходе выполнения комплексных кадастровых работ	Метод определения координат	Формулы, примененные для расчета средней квадратической погрешности определения
---------------------------	--	--	-----------------------------	---

точек конту ра	Координаты , м		Радиу с, м	Координаты , м		Радиус, м		координат характерных точек (M _t), м, с подставленными в такие формулы значениями и итоговые (вычисленные) значения M _t , м
	X	Y	R	X	Y	R		
1	2	3	4	5	6	7	8	9
н660	–	–	–	4885 01.25	1321 242.7 7	–	Метод спутниковых геодезически х измерений (определений)	$M_t = \sqrt{(0.07^2 + 0.07^2)} = 0.10$
н670	–	–	–	4884 97.84	1321 252.0 7	–	Метод спутниковых геодезически х измерений (определений)	$M_t = \sqrt{(0.07^2 + 0.07^2)} = 0.10$
н680	–	–	–	4884 99.17	1321 252.5 5	–	Метод спутниковых геодезически х измерений (определений)	$M_t = \sqrt{(0.07^2 + 0.07^2)} = 0.10$
н690	–	–	–	4884 96.69	1321 259.3 2	–	Метод спутниковых геодезически х измерений (определений)	$M_t = \sqrt{(0.07^2 + 0.07^2)} = 0.10$
н700	–	–	–	4884 95.36	1321 258.8 3	–	Метод спутниковых геодезически х измерений (определений)	$M_t = \sqrt{(0.07^2 + 0.07^2)} = 0.10$

н710	–	–	–	4884 93.95	1321 262.6 9	–	Метод спутниковых геодезических измерений (определений)	$Mt=\sqrt{(0.07^2+0.07^2)}=0.10$
н720	–	–	–	4884 95.28	1321 263.1 8	–	Метод спутниковых геодезических измерений (определений)	$Mt=\sqrt{(0.07^2+0.07^2)}=0.10$
н730	–	–	–	4884 92.89	1321 269.6 9	–	Метод спутниковых геодезических измерений (определений)	$Mt=\sqrt{(0.07^2+0.07^2)}=0.10$
н740	–	–	–	4884 91.56	1321 269.2 1	–	Метод спутниковых геодезических измерений (определений)	$Mt=\sqrt{(0.07^2+0.07^2)}=0.10$
н750	–	–	–	4884 90.08	1321 273.2 5	–	Метод спутниковых геодезических измерений (определений)	$Mt=\sqrt{(0.07^2+0.07^2)}=0.10$
н760	–	–	–	4884 91.41	1321 273.7 3	–	Метод спутниковых геодезических измерений (определений)	$Mt=\sqrt{(0.07^2+0.07^2)}=0.10$
н770	–	–	–	4884 89.06	1321 280.1 5	–	Метод спутниковых геодезических измерений (определений)	$Mt=\sqrt{(0.07^2+0.07^2)}=0.10$
н780	–	–	–	4884 87.73	1321 279.6 6	–	Метод спутниковых геодезических	$Mt=\sqrt{(0.07^2+0.07^2)}=0.10$

							х измерений (определений)	
н790	–	–	–	4884 84.14	1321 289.4 5	–	Метод спутниковых геодезически х измерений (определений)	$Mt=\sqrt{(0.07^2+0.07^2)}=0.10$
н800	–	–	–	4884 72.73	1321 285.2 6	–	Метод спутниковых геодезически х измерений (определений)	$Mt=\sqrt{(0.07^2+0.07^2)}=0.10$
н810	–	–	–	4884 78.34	1321 269.9 4	–	Метод спутниковых геодезически х измерений (определений)	$Mt=\sqrt{(0.07^2+0.07^2)}=0.10$
н820	–	–	–	4884 77.20	1321 269.5 2	–	Метод спутниковых геодезически х измерений (определений)	$Mt=\sqrt{(0.07^2+0.07^2)}=0.10$
н830	–	–	–	4884 79.62	1321 262.9 3	–	Метод спутниковых геодезически х измерений (определений)	$Mt=\sqrt{(0.07^2+0.07^2)}=0.10$
н840	–	–	–	4884 80.76	1321 263.3 5	–	Метод спутниковых геодезически х измерений (определений)	$Mt=\sqrt{(0.07^2+0.07^2)}=0.10$
н850	–	–	–	4884 81.98	1321 260.0 2	–	Метод спутниковых геодезически х измерений (определений)	$Mt=\sqrt{(0.07^2+0.07^2)}=0.10$

н860	–	–	–	4884 80.84	1321 259.6 0	–	Метод спутниковых геодезических измерений (определений)	$Mt=\sqrt{(0.07^2+0.07^2)}=0.10$
н870	–	–	–	4884 82.81	1321 254.2 3	–	Метод спутниковых геодезических измерений (определений)	$Mt=\sqrt{(0.07^2+0.07^2)}=0.10$
н880	–	–	–	4884 83.95	1321 254.6 5	–	Метод спутниковых геодезических измерений (определений)	$Mt=\sqrt{(0.07^2+0.07^2)}=0.10$
н890	–	–	–	4884 89.84	1321 238.5 8	–	Метод спутниковых геодезических измерений (определений)	$Mt=\sqrt{(0.07^2+0.07^2)}=0.10$
н660	–	–	–	4885 01.25	1321 242.7 7	–	Метод спутниковых геодезических измерений (определений)	$Mt=\sqrt{(0.07^2+0.07^2)}=0.10$

2. Сведения о характеристиках объекта недвижимости с кадастровым номером 40:13:050205:2074

№ п/п	Наименование характеристики	Значение характеристики
1	2	3
1.	Вид объекта недвижимости	Здание
2.	Ранее присвоенный государственный учетный номер (инвентарный) здания, сооружения, объекта незавершенного строительства	–
3.	Кадастровый номер земельного участка (земельных участков), в границах которого (которых) расположены здание, сооружение, объект	40:13:050205:2056

	незавершенного строительства	
4.	Уникальный учетный номер кадастрового квартала, в границах которого расположены здание, сооружение, объект незавершенного строительства	40:13:050205
5.	Адрес здания, сооружения, объекта незавершенного строительства	Калужская обл., Малоярославецкий р-н, Митинка д, Новостройка ул, 3 д
5.1	Сведения о местоположении здания, сооружения, объекта незавершенного строительства (при отсутствии адреса) в структурированном в соответствии с федеральной информационной адресной системой виде	–
5.2	Дополнительные сведения о местоположении	–
6.	Иные сведения	–

3. Пояснения к сведениям об объекте недвижимости с кадастровым номером 40:13:050205:2074

1. –

**Описание местоположения зданий, сооружений,
объектов незавершенного строительства на земельном участке**

1. Сведения о характерных точках контура объекта недвижимости с кадастровым номером 40:13:050205:2077

Система координат МСК-40, зона 1

Зона № 1

Обозначение характеристик	Содержатся в Едином государственном реестре недвижимости	Определены в ходе выполнения комплексных кадастровых работ	Метод определения координат	Формулы, примененные для расчета средней квадратической погрешности определения
----------------------------------	---	---	------------------------------------	--

точек конту ра	Координаты , м		Радиу с, м	Координаты , м		Радиус, м		координат характерных точек (M _t), м, с подставленными в такие формулы значениями и итоговые (вычисленные) значения M _t , м
	X	Y	R	X	Y	R		
1	2	3	4	5	6	7	8	9
н1860	–	–	–	4883 46.67	1321 146.3 4	–	Метод спутниковых геодезически х измерений (определений)	$M_t = \sqrt{(0.07^2 + 0.07^2)} = 0.10$
н1870	–	–	–	4883 43.50	1321 153.9 2	–	Метод спутниковых геодезически х измерений (определений)	$M_t = \sqrt{(0.07^2 + 0.07^2)} = 0.10$
н1880	–	–	–	4883 40.70	1321 152.7 5	–	Метод спутниковых геодезически х измерений (определений)	$M_t = \sqrt{(0.07^2 + 0.07^2)} = 0.10$
н1890	–	–	–	4883 39.55	1321 155.4 9	–	Метод спутниковых геодезически х измерений (определений)	$M_t = \sqrt{(0.07^2 + 0.07^2)} = 0.10$
н1900	–	–	–	4883 25.91	1321 149.7 9	–	Метод спутниковых геодезически х измерений (определений)	$M_t = \sqrt{(0.07^2 + 0.07^2)} = 0.10$

н191О	–	–	–	4883 27.06	1321 147.0 5	–	Метод спутниковых геодезических измерений (определений)	$Mt=\sqrt{(0.07^2+0.07^2)}=0.10$
н192О	–	–	–	4883 24.13	1321 145.8 2	–	Метод спутниковых геодезических измерений (определений)	$Mt=\sqrt{(0.07^2+0.07^2)}=0.10$
н193О	–	–	–	4883 27.30	1321 138.2 4	–	Метод спутниковых геодезических измерений (определений)	$Mt=\sqrt{(0.07^2+0.07^2)}=0.10$
н186О	–	–	–	4883 46.67	1321 146.3 4	–	Метод спутниковых геодезических измерений (определений)	$Mt=\sqrt{(0.07^2+0.07^2)}=0.10$

2. Сведения о характеристиках объекта недвижимости с кадастровым номером 40:13:050205:2077

№ п/п	Наименование характеристики	Значение характеристики
1	2	3
1.	Вид объекта недвижимости	Здание
2.	Ранее присвоенный государственный учетный номер (инвентарный) здания, сооружения, объекта незавершенного строительства	–
3.	Кадастровый номер земельного участка (земельных участков), в границах которого (которых) расположены здание, сооружение, объект незавершенного строительства	40:13:050203:158, 40:13:050205:2036
4.	Уникальный учетный номер кадастрового квартала, в границах которого расположены здание, сооружение, объект незавершенного строительства	40:13:050205
5.	Адрес здания, сооружения, объекта незавершенного строительства	Калужская обл., Малоярославецкий р-н, Митинка

		д, Лесная ул, 4 д
5.1	Сведения о местоположении здания, сооружения, объекта незавершенного строительства (при отсутствии адреса) в структурированном в соответствии с федеральной информационной адресной системой виде	–
5.2	Дополнительные сведения о местоположении	–
6.	Иные сведения	–

3. Пояснения к сведениям об объекте недвижимости с кадастровым номером 40:13:050205:2077

1.	–
----	---

Описание местоположения зданий, сооружений, объектов незавершенного строительства на земельном участке

1. Сведения о характерных точках контура объекта недвижимости с кадастровым номером 40:13:050205:2078

Система координат МСК-40, зона 1

Зона № 1

Обозначение характерных точек контура	Содержатся в Едином государственном реестре недвижимости		Определены в ходе выполнения комплексных кадастровых работ			Метод определения координат	Формулы, примененные для расчета средней квадратической погрешности определения координат характерных точек (M_t), м, с подставленными в такие формулы значениями и итоговые (вычисленные) значения M_t , м	
	Координаты, м		Координаты, м		Радиус, м			
	X	Y	X	Y	R			
1	2	3	4	5	6	7	8	9
н1620	–	–	–	4883	1321 292.5	–	Метод спутниковых	$M_t = \sqrt{(0.07^2 + 0.07^2)} = 0.$

				40.53	2		геодезическ х измерений (определений)	10
н1630	–	–	–	4883 36.48	1321 303.0 4	–	Метод спутниковых геодезическ х измерений (определений)	$Mt=\sqrt{(0.07^2+0.07^2)}=0.10$
н1640	–	–	–	4883 26.19	1321 299.0 8	–	Метод спутниковых геодезическ х измерений (определений)	$Mt=\sqrt{(0.07^2+0.07^2)}=0.10$
н1650	–	–	–	4883 26.73	1321 297.6 8	–	Метод спутниковых геодезическ х измерений (определений)	$Mt=\sqrt{(0.07^2+0.07^2)}=0.10$
н1660	–	–	–	4883 20.75	1321 295.3 8	–	Метод спутниковых геодезическ х измерений (определений)	$Mt=\sqrt{(0.07^2+0.07^2)}=0.10$
н1670	–	–	–	4883 23.55	1321 288.1 2	–	Метод спутниковых геодезическ х измерений (определений)	$Mt=\sqrt{(0.07^2+0.07^2)}=0.10$
н1680	–	–	–	4883 36.20	1321 292.9 9	–	Метод спутниковых геодезическ х измерений (определений)	$Mt=\sqrt{(0.07^2+0.07^2)}=0.10$
н1690	–	–	–	4883 36.90	1321 291.1 7	–	Метод спутниковых геодезическ х измерений (определений)	$Mt=\sqrt{(0.07^2+0.07^2)}=0.10$

)	
н162О	–	–	–	4883 40.53	1321 292.5 2	–	Метод спутниковых геодезически х измерений (определений)	$Mt = \sqrt{(0.07^2 + 0.07^2)} = 0.10$

2. Сведения о характеристиках объекта недвижимости с кадастровым номером 40:13:050205:2078

№ п/п	Наименование характеристики	Значение характеристики
1	2	3
1.	Вид объекта недвижимости	Здание
2.	Ранее присвоенный государственный учетный номер (инвентарный) здания, сооружения, объекта незавершенного строительства	–
3.	Кадастровый номер земельного участка (земельных участков), в границах которого (которых) расположены здание, сооружение, объект незавершенного строительства	40:13:050205:14,40:13:050205:12
4.	Уникальный учетный номер кадастрового квартала, в границах которого расположены здание, сооружение, объект незавершенного строительства	40:13:050205
5.	Адрес здания, сооружения, объекта незавершенного строительства	Калужская обл., Малоярославецкий р-н, Митинка д, Колхозная ул, 5 д
5.1	Сведения о местоположении здания, сооружения, объекта незавершенного строительства (при отсутствии адреса) в структурированном в соответствии с федеральной информационной адресной системой виде	–
5.2	Дополнительные сведения о местоположении	–
6.	Иные сведения	–

3. Пояснения к сведениям об объекте недвижимости с кадастровым номером 40:13:050205:2078

1.	–
----	---

**Описание местоположения зданий, сооружений,
объектов незавершенного строительства на земельном участке**

1. Сведения о характерных точках контура объекта недвижимости с кадастровым номером 40:13:050205:2105

Система координат МСК-40, зона 1

Зона № 1

Обозначение характерных точек контура	Содержатся в Едином государственном реестре недвижимости			Определены в ходе выполнения комплексных кадастровых работ			Метод определения координат	Формулы, примененные для расчета средней квадратической погрешности определения координат характерных точек (M_t), м, с подставленными в такие формулы значениями и итоговые (вычисленные) значения M_t , м
	Координаты, м		Радиус, м	Координаты, м		Радиус, м		
	X	Y	R	X	Y	R		
1	2	3	4	5	6	7	8	9
н1540	–	–	–	4883 14.10	1321 355.9 5	–	Метод спутниковых геодезических измерений (определений)	$M_t = \sqrt{(0.07^2 + 0.07^2)} = 0.10$
н1550	–	–	–	4883 12.22	1321 360.8 4	–	Метод спутниковых геодезических измерений (определений)	$M_t = \sqrt{(0.07^2 + 0.07^2)} = 0.10$
н1560	–	–	–	4883 07.56	1321 359.0 6	–	Метод спутниковых геодезических измерений (определений)	$M_t = \sqrt{(0.07^2 + 0.07^2)} = 0.10$

н1570	–	–	–	4883 05.77	1321 363.7 2	–	Метод спутниковых геодезических измерений (определений)	$Mt=\sqrt{(0.07^2+0.07^2)}=0.10$
н1580	–	–	–	4882 91.82	1321 358.3 7	–	Метод спутниковых геодезических измерений (определений)	$Mt=\sqrt{(0.07^2+0.07^2)}=0.10$
н1590	–	–	–	4882 93.61	1321 353.7 1	–	Метод спутниковых геодезических измерений (определений)	$Mt=\sqrt{(0.07^2+0.07^2)}=0.10$
н1600	–	–	–	4882 89.12	1321 351.9 9	–	Метод спутниковых геодезических измерений (определений)	$Mt=\sqrt{(0.07^2+0.07^2)}=0.10$
н1610	–	–	–	4882 91.00	1321 347.0 9	–	Метод спутниковых геодезических измерений (определений)	$Mt=\sqrt{(0.07^2+0.07^2)}=0.10$
н1540	–	–	–	4883 14.10	1321 355.9 5	–	Метод спутниковых геодезических измерений (определений)	$Mt=\sqrt{(0.07^2+0.07^2)}=0.10$

2. Сведения о характеристиках объекта недвижимости с кадастровым номером 40:13:050205:2105

№ п/п	Наименование характеристики	Значение характеристики
1	2	3
1.	Вид объекта недвижимости	Здание

2.	Ранее присвоенный государственный учетный номер (инвентарный) здания, сооружения, объекта незавершенного строительства	–
3.	Кадастровый номер земельного участка (земельных участков), в границах которого (которых) расположены здание, сооружение, объект незавершенного строительства	40:13:050205:2050, 40:13:050205:23
4.	Уникальный учетный номер кадастрового квартала, в границах которого расположены здание, сооружение, объект незавершенного строительства	40:13:050205
5.	Адрес здания, сооружения, объекта незавершенного строительства	Калужская обл., Малоярославецкий р-н, Митинка д, Центральная ул, 5 д
5.1	Сведения о местоположении здания, сооружения, объекта незавершенного строительства (при отсутствии адреса) в структурированном в соответствии с федеральной информационной адресной системой виде	–
5.2	Дополнительные сведения о местоположении	–
6.	Иные сведения	–

3. Пояснения к сведениям об объекте недвижимости с кадастровым номером 40:13:050205:2105

1. –

**Описание местоположения зданий, сооружений,
объектов незавершенного строительства на земельном участке**

1. Сведения о характерных точках контура объекта недвижимости с кадастровым номером 40:13:050205:2106

Система координат МСК-40, зона 1

Зона № 1

Обозначение характеристик	Содержатся в Едином государственном реестре недвижимости	Определены в ходе выполнения комплексных кадастровых работ	Метод определения координат	Формулы, примененные для расчета средней квадратической погрешности определения
---------------------------	--	--	-----------------------------	---

точек конту ра	Координаты , м		Радиу с, м	Координаты , м		Радиус, м		координат характерных точек (M_t), м, с подставленными в такие формулы значениями и итоговые (вычисленные) значения M_t , м
	X	Y	R	X	Y	R		
1	2	3	4	5	6	7	8	9
н1780	–	–	–	4883 12.21	1321 132.2 7	–	Метод спутниковых геодезически х измерений (определений)	$M_t = \sqrt{(0.07^2 + 0.07^2)} = 0.10$
н1790	–	–	–	4883 09.28	1321 139.4 2	–	Метод спутниковых геодезически х измерений (определений)	$M_t = \sqrt{(0.07^2 + 0.07^2)} = 0.10$
н1800	–	–	–	4883 06.47	1321 138.2 7	–	Метод спутниковых геодезически х измерений (определений)	$M_t = \sqrt{(0.07^2 + 0.07^2)} = 0.10$
н1810	–	–	–	4883 05.25	1321 141.2 4	–	Метод спутниковых геодезически х измерений (определений)	$M_t = \sqrt{(0.07^2 + 0.07^2)} = 0.10$
н1820	–	–	–	4882 91.27	1321 135.5 0	–	Метод спутниковых геодезически х измерений (определений)	$M_t = \sqrt{(0.07^2 + 0.07^2)} = 0.10$

н1830	–	–	–	4882 92.49	1321 132.5 3	–	Метод спутниковых геодезических измерений (определений)	$Mt=\sqrt{(0.07^2+0.07^2)}=0.10$
н1840	–	–	–	4882 89.55	1321 131.3 2	–	Метод спутниковых геодезических измерений (определений)	$Mt=\sqrt{(0.07^2+0.07^2)}=0.10$
н1850	–	–	–	4882 92.48	1321 124.1 7	–	Метод спутниковых геодезических измерений (определений)	$Mt=\sqrt{(0.07^2+0.07^2)}=0.10$
н1780	–	–	–	4883 12.21	1321 132.2 7	–	Метод спутниковых геодезических измерений (определений)	$Mt=\sqrt{(0.07^2+0.07^2)}=0.10$

2. Сведения о характеристиках объекта недвижимости с кадастровым номером 40:13:050205:2106

№ п/п	Наименование характеристики	Значение характеристики
1	2	3
1.	Вид объекта недвижимости	Здание
2.	Ранее присвоенный государственный учетный номер (инвентарный) здания, сооружения, объекта незавершенного строительства	–
3.	Кадастровый номер земельного участка (земельных участков), в границах которого (которых) расположены здание, сооружение, объект незавершенного строительства	40:13:050205:2016, 40:13:050205:2032
4.	Уникальный учетный номер кадастрового квартала, в границах которого расположены здание, сооружение, объект незавершенного строительства	40:13:050205
5.	Адрес здания, сооружения, объекта незавершенного строительства	Калужская обл., Малоярославецкий р-н, Митинка

		д, Лесная ул, 5 д
5.1	Сведения о местоположении здания, сооружения, объекта незавершенного строительства (при отсутствии адреса) в структурированном в соответствии с федеральной информационной адресной системой виде	–
5.2	Дополнительные сведения о местоположении	–
6.	Иные сведения	–

3. Пояснения к сведениям об объекте недвижимости с кадастровым номером 40:13:050205:2106

1.	–
----	---

Описание местоположения зданий, сооружений, объектов незавершенного строительства на земельном участке

1. Сведения о характерных точках контура объекта недвижимости с кадастровым номером 40:13:050205:2114

Система координат МСК-40, зона 1

Зона № 1

Обозначение характерных точек контура	Содержатся в Едином государственном реестре недвижимости		Определены в ходе выполнения комплексных кадастровых работ			Метод определения координат	Формулы, примененные для расчета средней квадратической погрешности определения координат характерных точек (M_t), м, с подставленными в такие формулы значениями и итоговые (вычисленные) значения M_t , м	
	Координаты, м		Координаты, м		Радиус, м			
	X	Y	X	Y	R			
1	2	3	4	5	6	7	8	9
н1180	–	–	–	4883	1321 275.5	–	Метод спутниковых	$M_t = \sqrt{(0.07^2 + 0.07^2)} = 0.$

				91.94	0		геодезическ х измерений (определений)	10
н119О	–	–	–	4883 88.21	1321 274.0 6	–	Метод спутниковых геодезическ х измерений (определений)	$Mt=\sqrt{(0.07^2+0.07^2)}=0.10$
н120О	–	–	–	4883 87.42	1321 276.1 0	–	Метод спутниковых геодезическ х измерений (определений)	$Mt=\sqrt{(0.07^2+0.07^2)}=0.10$
н121О	–	–	–	4883 82.57	1321 274.0 9	–	Метод спутниковых геодезическ х измерений (определений)	$Mt=\sqrt{(0.07^2+0.07^2)}=0.10$
н122О	–	–	–	4883 79.96	1321 280.8 4	–	Метод спутниковых геодезическ х измерений (определений)	$Mt=\sqrt{(0.07^2+0.07^2)}=0.10$
н123О	–	–	–	4883 88.59	1321 284.1 8	–	Метод спутниковых геодезическ х измерений (определений)	$Mt=\sqrt{(0.07^2+0.07^2)}=0.10$
н118О	–	–	–	4883 91.94	1321 275.5 0	–	Метод спутниковых геодезическ х измерений (определений)	$Mt=\sqrt{(0.07^2+0.07^2)}=0.10$

2. Сведения о характеристиках объекта недвижимости с кадастровым номером 40:13:050205:2114

№ п/п	Наименование характеристики	Значение характеристики
-------	-----------------------------	-------------------------

1	2	3
1.	Вид объекта недвижимости	Здание
2.	Ранее присвоенный государственный учетный номер (инвентарный) здания, сооружения, объекта незавершенного строительства	–
3.	Кадастровый номер земельного участка (земельных участков), в границах которого (которых) расположены здание, сооружение, объект незавершенного строительства	40:13:050205:2227
4.	Уникальный учетный номер кадастрового квартала, в границах которого расположены здание, сооружение, объект незавершенного строительства	40:13:050205
5.	Адрес здания, сооружения, объекта незавершенного строительства	Калужская обл., Малоярославецкий р-н, Митинка д
5.1	Сведения о местоположении здания, сооружения, объекта незавершенного строительства (при отсутствии адреса) в структурированном в соответствии с федеральной информационной адресной системой виде	–
5.2	Дополнительные сведения о местоположении	–
6.	Иные сведения	–

3. Пояснения к сведениям об объекте недвижимости с кадастровым номером 40:13:050205:2114

1. –

**Описание местоположения зданий, сооружений,
объектов незавершенного строительства на земельном участке**

1. Сведения о характерных точках контура объекта недвижимости с кадастровым номером 40:13:050205:2126

Система координат МСК-40, зона 1

Зона № 1

Обозначение характерных точек	Содержатся в Едином государственном реестре недвижимости	Определены в ходе выполнения комплексных кадастровых работ	Метод определения координат	Формулы, примененные для расчета средней квадратической погрешности определения
-------------------------------	--	--	-----------------------------	---

точек конту ра	Координаты , м		Радиу с, м	Координаты , м		Радиус, м		координат характерных точек (M_t), м, с подставленными в такие формулы значениями и итоговые (вычисленные) значения M_t , м
	X	Y	R	X	Y	R		
1	2	3	4	5	6	7	8	9
н900	–	–	–	4884 19.01	1321 324.4 7	–	Метод спутниковых геодезически х измерений (определений)	$M_t = \sqrt{(0.07^2 + 0.07^2)} = 0.10$
н910	–	–	–	4884 14.31	1321 336.0 2	–	Метод спутниковых геодезически х измерений (определений)	$M_t = \sqrt{(0.07^2 + 0.07^2)} = 0.10$
н920	–	–	–	4884 29.87	1321 341.8 6	–	Метод спутниковых геодезически х измерений (определений)	$M_t = \sqrt{(0.07^2 + 0.07^2)} = 0.10$
н930	–	–	–	4884 29.46	1321 342.9 7	–	Метод спутниковых геодезически х измерений (определений)	$M_t = \sqrt{(0.07^2 + 0.07^2)} = 0.10$
н940	–	–	–	4884 35.94	1321 345.4 0	–	Метод спутниковых геодезически х измерений (определений)	$M_t = \sqrt{(0.07^2 + 0.07^2)} = 0.10$

н950	–	–	–	4884 36.35	1321 344.2 9	–	Метод спутниковых геодезических измерений (определений)	$Mt=\sqrt{(0.07^2+0.07^2)}=0.10$
н960	–	–	–	4884 39.77	1321 345.5 7	–	Метод спутниковых геодезических измерений (определений)	$Mt=\sqrt{(0.07^2+0.07^2)}=0.10$
н970	–	–	–	4884 39.35	1321 346.6 8	–	Метод спутниковых геодезических измерений (определений)	$Mt=\sqrt{(0.07^2+0.07^2)}=0.10$
н980	–	–	–	4884 45.71	1321 349.0 7	–	Метод спутниковых геодезических измерений (определений)	$Mt=\sqrt{(0.07^2+0.07^2)}=0.10$
н990	–	–	–	4884 46.13	1321 347.9 6	–	Метод спутниковых геодезических измерений (определений)	$Mt=\sqrt{(0.07^2+0.07^2)}=0.10$
н1000	–	–	–	4884 60.79	1321 353.4 6	–	Метод спутниковых геодезических измерений (определений)	$Mt=\sqrt{(0.07^2+0.07^2)}=0.10$
н1010	–	–	–	4884 65.17	1321 341.7 9	–	Метод спутниковых геодезических измерений (определений)	$Mt=\sqrt{(0.07^2+0.07^2)}=0.10$
н1020	–	–	–	4884 54.64	1321 337.8 4	–	Метод спутниковых геодезических	$Mt=\sqrt{(0.07^2+0.07^2)}=0.10$

							х измерений (определений)	
н103О	–	–	–	4884 55.16	1321 336.4 8	–	Метод спутниковых геодезически х измерений (определений)	$Mt=\sqrt{(0.07^2+0.07^2)}=0.10$
н104О	–	–	–	4884 49.73	1321 334.4 4	–	Метод спутниковых геодезически х измерений (определений)	$Mt=\sqrt{(0.07^2+0.07^2)}=0.10$
н105О	–	–	–	4884 49.22	1321 335.8 1	–	Метод спутниковых геодезически х измерений (определений)	$Mt=\sqrt{(0.07^2+0.07^2)}=0.10$
н106О	–	–	–	4884 45.45	1321 334.3 9	–	Метод спутниковых геодезически х измерений (определений)	$Mt=\sqrt{(0.07^2+0.07^2)}=0.10$
н107О	–	–	–	4884 45.96	1321 333.0 2	–	Метод спутниковых геодезически х измерений (определений)	$Mt=\sqrt{(0.07^2+0.07^2)}=0.10$
н108О	–	–	–	4884 39.09	1321 330.4 5	–	Метод спутниковых геодезически х измерений (определений)	$Mt=\sqrt{(0.07^2+0.07^2)}=0.10$
н109О	–	–	–	4884 38.57	1321 331.8 1	–	Метод спутниковых геодезически х измерений (определений)	$Mt=\sqrt{(0.07^2+0.07^2)}=0.10$

н1100	–	–	–	4884 35.09	1321 330.5 0	–	Метод спутниковых геодезических измерений (определений)	$Mt=\sqrt{(0.07^2+0.07^2)}=0.10$
н1110	–	–	–	4884 35.61	1321 329.1 4	–	Метод спутниковых геодезических измерений (определений)	$Mt=\sqrt{(0.07^2+0.07^2)}=0.10$
н1120	–	–	–	4884 28.86	1321 326.6 1	–	Метод спутниковых геодезических измерений (определений)	$Mt=\sqrt{(0.07^2+0.07^2)}=0.10$
н1130	–	–	–	4884 28.34	1321 327.9 7	–	Метод спутниковых геодезических измерений (определений)	$Mt=\sqrt{(0.07^2+0.07^2)}=0.10$
н900	–	–	–	4884 19.01	1321 324.4 7	–	Метод спутниковых геодезических измерений (определений)	$Mt=\sqrt{(0.07^2+0.07^2)}=0.10$

2. Сведения о характеристиках объекта недвижимости с кадастровым номером 40:13:050205:2126

№ п/п	Наименование характеристики	Значение характеристики
1	2	3
1.	Вид объекта недвижимости	Здание
2.	Ранее присвоенный государственный учетный номер (инвентарный) здания, сооружения, объекта незавершенного строительства	–
3.	Кадастровый номер земельного участка (земельных участков), в границах которого (которых) расположены здание, сооружение, объект	40:13:050205:2055

	незавершенного строительства	
4.	Уникальный учетный номер кадастрового квартала, в границах которого расположены здание, сооружение, объект незавершенного строительства	40:13:050205
5.	Адрес здания, сооружения, объекта незавершенного строительства	Калужская обл., Малоярославецкий р-н, Митинка д, Новостройка ул, 1 д
5.1	Сведения о местоположении здания, сооружения, объекта незавершенного строительства (при отсутствии адреса) в структурированном в соответствии с федеральной информационной адресной системой виде	–
5.2	Дополнительные сведения о местоположении	–
6.	Иные сведения	–

3. Пояснения к сведениям об объекте недвижимости с кадастровым номером 40:13:050205:2126

1. –

**Описание местоположения зданий, сооружений,
объектов незавершенного строительства на земельном участке**

1. Сведения о характерных точках контура объекта недвижимости с кадастровым номером 40:13:050205:2127

Система координат МСК-40, зона 1

Зона № 1

Обозначение характеристик	Содержатся в Едином государственном реестре недвижимости	Определены в ходе выполнения комплексных кадастровых работ	Метод определения координат	Формулы, примененные для расчета средней квадратической погрешности определения
----------------------------------	---	---	------------------------------------	--

точек конту ра	Координаты , м		Радиу с, м	Координаты , м		Радиус, м		координат характерных точек (M_t), м, с подставленными в такие формулы значениями и итоговые (вычисленные) значения M_t , м
	X	Y	R	X	Y	R		
1	2	3	4	5	6	7	8	9
н1440	–	–	–	4882 58.47	1321 338.1 6	–	Метод спутниковых геодезически х измерений (определений)	$M_t = \sqrt{(0.07^2 + 0.07^2)} = 0.10$
н1450	–	–	–	4882 55.51	1321 346.6 1	–	Метод спутниковых геодезически х измерений (определений)	$M_t = \sqrt{(0.07^2 + 0.07^2)} = 0.10$
н1460	–	–	–	4882 46.74	1321 343.5 4	–	Метод спутниковых геодезически х измерений (определений)	$M_t = \sqrt{(0.07^2 + 0.07^2)} = 0.10$
н1470	–	–	–	4882 50.08	1321 334.0 1	–	Метод спутниковых геодезически х измерений (определений)	$M_t = \sqrt{(0.07^2 + 0.07^2)} = 0.10$
н1480	–	–	–	4882 53.15	1321 335.0 8	–	Метод спутниковых геодезически х измерений (определений)	$M_t = \sqrt{(0.07^2 + 0.07^2)} = 0.10$

н1490	–	–	–	4882 52.77	1321 336.1 6	–	Метод спутниковых геодезических измерений (определений)	$Mt=\sqrt{(0.07^2+0.07^2)}=0.10$
н1440	–	–	–	4882 58.47	1321 338.1 6	–	Метод спутниковых геодезических измерений (определений)	$Mt=\sqrt{(0.07^2+0.07^2)}=0.10$

2. Сведения о характеристиках объекта недвижимости с кадастровым номером 40:13:050205:2127

№ п/п	Наименование характеристики	Значение характеристики
1	2	3
1.	Вид объекта недвижимости	Здание
2.	Ранее присвоенный государственный учетный номер (инвентарный) здания, сооружения, объекта незавершенного строительства	–
3.	Кадастровый номер земельного участка (земельных участков), в границах которого (которых) расположены здание, сооружение, объект незавершенного строительства	40:13:050205:38
4.	Уникальный учетный номер кадастрового квартала, в границах которого расположены здание, сооружение, объект незавершенного строительства	40:13:050205
5.	Адрес здания, сооружения, объекта незавершенного строительства	Калужская обл., Малоярославецкий р-н, Митинка д, Центральная ул, 7 д
5.1	Сведения о местоположении здания, сооружения, объекта незавершенного строительства (при отсутствии адреса) в структурированном в соответствии с федеральной информационной адресной системой виде	–
5.2	Дополнительные сведения о местоположении	–
6.	Иные сведения	–

3. Пояснения к сведениям об объекте недвижимости с кадастровым номером 40:13:050205:2127

1.

–

**Описание местоположения зданий, сооружений,
объектов незавершенного строительства на земельном участке**

1. Сведения о характерных точках контура объекта недвижимости с кадастровым номером 40:13:050205:2142

Система координат МСК-40, зона 1

Зона № 1

Обозначение характерных точек контура	Содержатся в Едином государственном реестре недвижимости			Определены в ходе выполнения комплексных кадастровых работ			Метод определения координат	Формулы, примененные для расчета средней квадратической погрешности определения координат характерных точек (M_t), м, с подставленными в такие формулы значениями и итоговые (вычисленные) значения M_t , м
	Координаты, м		Радиус, м	Координаты, м		Радиус, м		
	X	Y	R	X	Y	R		
1	2	3	4	5	6	7	8	9
н2100	–	–	–	4884 43.56	1321 185.8 5	–	Метод спутниковых геодезических измерений (определений)	$M_t = \sqrt{(0.07^2 + 0.07^2)} = 0.10$
н2110	–	–	–	4884 38.45	1321 197.8 7	–	Метод спутниковых геодезических измерений (определений)	$M_t = \sqrt{(0.07^2 + 0.07^2)} = 0.10$
н2120	–	–	–	4884	1321 196.0	–	Метод спутниковых	$M_t = \sqrt{(0.07^2 + 0.07^2)} = 0.10$

				34.13	3		геодезическ х измерений (определений)	10
н2130	–	–	–	4884 35.53	1321 192.7 3	–	Метод спутниковых геодезическ х измерений (определений)	$Mt=\sqrt{(0.07^2+0.07^2)}=0.10$
н2140	–	–	–	4884 29.77	1321 190.2 8	–	Метод спутниковых геодезическ х измерений (определений)	$Mt=\sqrt{(0.07^2+0.07^2)}=0.10$
н2150	–	–	–	4884 28.36	1321 193.5 8	–	Метод спутниковых геодезическ х измерений (определений)	$Mt=\sqrt{(0.07^2+0.07^2)}=0.10$
н2160	–	–	–	4884 21.43	1321 190.6 4	–	Метод спутниковых геодезическ х измерений (определений)	$Mt=\sqrt{(0.07^2+0.07^2)}=0.10$
н2170	–	–	–	4884 26.54	1321 178.6 2	–	Метод спутниковых геодезическ х измерений (определений)	$Mt=\sqrt{(0.07^2+0.07^2)}=0.10$
н2100	–	–	–	4884 43.56	1321 185.8 5	–	Метод спутниковых геодезическ х измерений (определений)	$Mt=\sqrt{(0.07^2+0.07^2)}=0.10$

2. Сведения о характеристиках объекта недвижимости с кадастровым номером 40:13:050205:2142

№ п/п	Наименование характеристики	Значение характеристики
----------	-----------------------------	-------------------------

1	2	3
1.	Вид объекта недвижимости	Здание
2.	Ранее присвоенный государственный учетный номер (инвентарный) здания, сооружения, объекта незавершенного строительства	–
3.	Кадастровый номер земельного участка (земельных участков), в границах которого (которых) расположены здание, сооружение, объект незавершенного строительства	40:13:050205:69
4.	Уникальный учетный номер кадастрового квартала, в границах которого расположены здание, сооружение, объект незавершенного строительства	40:13:050205
5.	Адрес здания, сооружения, объекта незавершенного строительства	Калужская обл., Малоярославецкий р-н, Митинка д, Лесная ул, 1 д
5.1	Сведения о местоположении здания, сооружения, объекта незавершенного строительства (при отсутствии адреса) в структурированном в соответствии с федеральной информационной адресной системой виде	–
5.2	Дополнительные сведения о местоположении	–
6.	Иные сведения	–

3. Пояснения к сведениям об объекте недвижимости с кадастровым номером 40:13:050205:2142

1. –

**Описание местоположения зданий, сооружений,
объектов незавершенного строительства на земельном участке**

1. Сведения о характерных точках контура объекта недвижимости с кадастровым номером 40:13:050205:2144

Система координат МСК-40, зона 1

Зона № 1

Обозначение характерных точек	Содержатся в Едином государственном реестре недвижимости	Определены в ходе выполнения комплексных кадастровых работ	Метод определения координат	Формулы, примененные для расчета средней квадратической погрешности определения
-------------------------------	--	--	-----------------------------	---

точек контура	Координаты, м		Радиус, м	Координаты, м		Радиус, м		координат характерных точек (M _t), м, с подставленными в такие формулы значениями и итоговые (вычисленные) значения M _t , м
	X	Y	R	X	Y	R		
1	2	3	4	5	6	7	8	9
н2020	–	–	–	4884 13.45	1321 175.6 1	–	Метод спутниковых геодезических измерений (определений)	$M_t = \sqrt{(0.07^2 + 0.07^2)} = 0.10$
н2030	–	–	–	4884 09.94	1321 185.7 1	–	Метод спутниковых геодезических измерений (определений)	$M_t = \sqrt{(0.07^2 + 0.07^2)} = 0.10$
н2040	–	–	–	4884 06.29	1321 184.4 4	–	Метод спутниковых геодезических измерений (определений)	$M_t = \sqrt{(0.07^2 + 0.07^2)} = 0.10$
н2050	–	–	–	4884 07.14	1321 182.0 1	–	Метод спутниковых геодезических измерений (определений)	$M_t = \sqrt{(0.07^2 + 0.07^2)} = 0.10$
н2060	–	–	–	4884 00.04	1321 179.5 4	–	Метод спутниковых геодезических измерений (определений)	$M_t = \sqrt{(0.07^2 + 0.07^2)} = 0.10$

н2070	–	–	–	4883 99.20	1321 181.9 8	–	Метод спутниковых геодезических измерений (определений)	$Mt=\sqrt{(0.07^2+0.07^2)}=0.10$
н2080	–	–	–	4883 95.53	1321 180.7 0	–	Метод спутниковых геодезических измерений (определений)	$Mt=\sqrt{(0.07^2+0.07^2)}=0.10$
н2090	–	–	–	4883 99.03	1321 170.6 0	–	Метод спутниковых геодезических измерений (определений)	$Mt=\sqrt{(0.07^2+0.07^2)}=0.10$
н2020	–	–	–	4884 13.45	1321 175.6 1	–	Метод спутниковых геодезических измерений (определений)	$Mt=\sqrt{(0.07^2+0.07^2)}=0.10$

2. Сведения о характеристиках объекта недвижимости с кадастровым номером 40:13:050205:2144

№ п/п	Наименование характеристики	Значение характеристики
1	2	3
1.	Вид объекта недвижимости	Здание
2.	Ранее присвоенный государственный учетный номер (инвентарный) здания, сооружения, объекта незавершенного строительства	–
3.	Кадастровый номер земельного участка (земельных участков), в границах которого (которых) расположены здание, сооружение, объект незавершенного строительства	40:13:050205:74
4.	Уникальный учетный номер кадастрового квартала, в границах которого расположены здание, сооружение, объект незавершенного строительства	40:13:050205
5.	Адрес здания, сооружения, объекта незавершенного строительства	Калужская обл., Малоярославецкий р-н, Митинка

		д, Лесная ул, 2 д
5.1	Сведения о местоположении здания, сооружения, объекта незавершенного строительства (при отсутствии адреса) в структурированном в соответствии с федеральной информационной адресной системой виде	–
5.2	Дополнительные сведения о местоположении	–
6.	Иные сведения	–

3. Пояснения к сведениям об объекте недвижимости с кадастровым номером 40:13:050205:2144

1.	–
----	---

Описание местоположения зданий, сооружений, объектов незавершенного строительства на земельном участке

1. Сведения о характерных точках контура объекта недвижимости с кадастровым номером 40:13:050205:2146

Система координат МСК-40, зона 1

Зона № 1

Обозначение характерных точек контура	Содержатся в Едином государственном реестре недвижимости		Определены в ходе выполнения комплексных кадастровых работ			Метод определения координат	Формулы, примененные для расчета средней квадратической погрешности определения координат характерных точек (M_t), м, с подставленными в такие формулы значениями и итоговые (вычисленные) значения M_t , м	
	Координаты, м		Координаты, м		Радиус, м			
	X	Y	X	Y	R			
1	2	3	4	5	6	7	8	9
н1940	–	–	–	4883	1321 160.0	–	Метод спутниковых	$M_t = \sqrt{(0.07^2 + 0.07^2)} = 0.$

				79.48	2		геодезическ х измерений (определений)	10
н1950	–	–	–	4883 76.92	1321 166.0 2	–	Метод спутниковых геодезическ х измерений (определений)	$Mt=\sqrt{(0.07^2+0.07^2)}=0.10$
н1960	–	–	–	4883 74.13	1321 164.8 2	–	Метод спутниковых геодезическ х измерений (определений)	$Mt=\sqrt{(0.07^2+0.07^2)}=0.10$
н1970	–	–	–	4883 72.28	1321 169.1 6	–	Метод спутниковых геодезическ х измерений (определений)	$Mt=\sqrt{(0.07^2+0.07^2)}=0.10$
н1980	–	–	–	4883 58.28	1321 163.1 8	–	Метод спутниковых геодезическ х измерений (определений)	$Mt=\sqrt{(0.07^2+0.07^2)}=0.10$
н1990	–	–	–	4883 60.13	1321 158.8 5	–	Метод спутниковых геодезическ х измерений (определений)	$Mt=\sqrt{(0.07^2+0.07^2)}=0.10$
н2000	–	–	–	4883 57.28	1321 157.6 3	–	Метод спутниковых геодезическ х измерений (определений)	$Mt=\sqrt{(0.07^2+0.07^2)}=0.10$
н2010	–	–	–	4883 59.84	1321 151.6 4	–	Метод спутниковых геодезическ х измерений (определений)	$Mt=\sqrt{(0.07^2+0.07^2)}=0.10$

)	
н194О	–	–	–	4883 79.48	1321 160.0 2	–	Метод спутниковых геодезически х измерений (определений)	$Mt=\sqrt{(0.07^2+0.07^2)}=0.10$

2. Сведения о характеристиках объекта недвижимости с кадастровым номером 40:13:050205:2146

№ п/п	Наименование характеристики	Значение характеристики
1	2	3
1.	Вид объекта недвижимости	Здание
2.	Ранее присвоенный государственный учетный номер (инвентарный) здания, сооружения, объекта незавершенного строительства	–
3.	Кадастровый номер земельного участка (земельных участков), в границах которого (которых) расположены здание, сооружение, объект незавершенного строительства	40:13:050205:47, 40:13:050205:31
4.	Уникальный учетный номер кадастрового квартала, в границах которого расположены здание, сооружение, объект незавершенного строительства	40:13:050205
5.	Адрес здания, сооружения, объекта незавершенного строительства	Калужская обл., Малоярославецкий р-н, Митинка д, Лесная ул, 3 д
5.1	Сведения о местоположении здания, сооружения, объекта незавершенного строительства (при отсутствии адреса) в структурированном в соответствии с федеральной информационной адресной системой виде	–
5.2	Дополнительные сведения о местоположении	–
6.	Иные сведения	–

3. Пояснения к сведениям об объекте недвижимости с кадастровым номером 40:13:050205:2146

1.	–
----	---

**Описание местоположения зданий, сооружений,
объектов незавершенного строительства на земельном участке**

1. Сведения о характерных точках контура объекта недвижимости с кадастровым номером 40:13:050205:2232

Система координат МСК-40, зона 1

Зона № 1

Обозначение характерных точек контура	Содержатся в Едином государственном реестре недвижимости			Определены в ходе выполнения комплексных кадастровых работ			Метод определения координат	Формулы, примененные для расчета средней квадратической погрешности определения координат характерных точек (M_t), м, с подставленными в такие формулы значениями и итоговые (вычисленные) значения M_t , м
	Координаты, м		Радиус, м	Координаты, м		Радиус, м		
	X	Y	R	X	Y	R		
1	2	3	4	5	6	7	8	9
н1340	–	–	–	4884 93.07	1321 019.8 1	–	Метод спутниковых геодезических измерений (определений)	$M_t = \sqrt{(0.07^2 + 0.07^2)} = 0.10$
н1350	–	–	–	4884 80.61	1321 021.9 6	–	Метод спутниковых геодезических измерений (определений)	$M_t = \sqrt{(0.07^2 + 0.07^2)} = 0.10$
н1360	–	–	–	4884 82.45	1321 032.6 2	–	Метод спутниковых геодезических измерений (определений)	$M_t = \sqrt{(0.07^2 + 0.07^2)} = 0.10$

н1370	–	–	–	4884 94.91	1321 030.4 7	–	Метод спутниковых геодезических измерений (определений)	$Mt=\sqrt{(0.07^2+0.07^2)}=0.10$
н1340	–	–	–	4884 93.07	1321 019.8 1	–	Метод спутниковых геодезических измерений (определений)	$Mt=\sqrt{(0.07^2+0.07^2)}=0.10$

2. Сведения о характеристиках объекта недвижимости с кадастровым номером 40:13:050205:2232

№ п/п	Наименование характеристики	Значение характеристики
1	2	3
1.	Вид объекта недвижимости	Здание
2.	Ранее присвоенный государственный учетный номер (инвентарный) здания, сооружения, объекта незавершенного строительства	–
3.	Кадастровый номер земельного участка (земельных участков), в границах которого (которых) расположены здание, сооружение, объект незавершенного строительства	40:13:050205:65
4.	Уникальный учетный номер кадастрового квартала, в границах которого расположены здание, сооружение, объект незавершенного строительства	40:13:050205
5.	Адрес здания, сооружения, объекта незавершенного строительства	Калужская обл., Малоярославецкий р-н, Митинка д, Лесная ул, 11а д
5.1	Сведения о местоположении здания, сооружения, объекта незавершенного строительства (при отсутствии адреса) в структурированном в соответствии с федеральной информационной адресной системой виде	–
5.2	Дополнительные сведения о местоположении	–
6.	Иные сведения	–

3. Пояснения к сведениям об объекте недвижимости с кадастровым номером 40:13:050205:2232

1. –

**Описание местоположения зданий, сооружений,
объектов незавершенного строительства на земельном участке**

1. Сведения о характерных точках контура объекта недвижимости с кадастровым номером 40:13:050205:2240

Система координат МСК-40, зона 1Зона № 1

Обозначение характерных точек контура	Содержатся в Едином государственном реестре недвижимости			Определены в ходе выполнения комплексных кадастровых работ			Метод определения координат	Формулы, примененные для расчета средней квадратической погрешности определения координат характерных точек (M_t), м, с подставленными в такие формулы значениями и итоговые (вычисленные) значения M_t , м
	Координаты, м		Радиус, м	Координаты, м		Радиус, м		
	X	Y	R	X	Y	R		
1	2	3	4	5	6	7	8	9
н1140	–	–	–	4884 70.73	1321 416.6 6	–	Метод спутниковых геодезических измерений (определений)	$M_t = \sqrt{(0.07^2 + 0.07^2)} = 0.10$
н1150	–	–	–	4884 66.66	1321 415.2 9	–	Метод спутниковых геодезических измерений (определений)	$M_t = \sqrt{(0.07^2 + 0.07^2)} = 0.10$
н1160	–	–	–	4884	1321 426.7	–	Метод спутниковых	$M_t = \sqrt{(0.07^2 + 0.07^2)} = 0.10$

				62.81	0		геодезическ х измерений (определений)	10
н117О	–	–	–	4884 66.87	1321 428.0 7	–	Метод спутниковых геодезическ х измерений (определений)	$Mt=\sqrt{(0.07^2+0.07^2)}=0.10$
н114О	–	–	–	4884 70.73	1321 416.6 6	–	Метод спутниковых геодезическ х измерений (определений)	$Mt=\sqrt{(0.07^2+0.07^2)}=0.10$

2. Сведения о характеристиках объекта недвижимости с кадастровым номером 40:13:050205:2240

№ п/п	Наименование характеристики	Значение характеристики
1	2	3
1.	Вид объекта недвижимости	Здание
2.	Ранее присвоенный государственный учетный номер (инвентарный) здания, сооружения, объекта незавершенного строительства	–
3.	Кадастровый номер земельного участка (земельных участков), в границах которого (которых) расположены здание, сооружение, объект незавершенного строительства	40:13:050205:72
4.	Уникальный учетный номер кадастрового квартала, в границах которого расположены здание, сооружение, объект незавершенного строительства	40:13:050205
5.	Адрес здания, сооружения, объекта незавершенного строительства	Калужская обл., Малоярославецкий р-н, Митинка д, Новостройка ул
5.1	Сведения о местоположении здания, сооружения, объекта незавершенного строительства (при отсутствии адреса) в структурированном в соответствии с федеральной информационной адресной системой виде	–
5.2	Дополнительные сведения о местоположении	здание 12а

6.	Иные сведения	–
----	---------------	---

3. Пояснения к сведениям об объекте недвижимости с кадастровым номером 40:13:050205:2240

1.	–
----	---

**Описание местоположения зданий, сооружений,
объектов незавершенного строительства на земельном участке**

1. Сведения о характерных точках контура объекта недвижимости с кадастровым номером 40:13:050205:2252

Система координат МСК-40, зона 1

Зона № 1

Обозначение характерных точек контура	Содержатся в Едином государственном реестре недвижимости			Определены в ходе выполнения комплексных кадастровых работ			Метод определения координат	Формулы, примененные для расчета средней квадратической погрешности определения координат характерных точек (M_t), м, с подставленными в такие формулы значениями и итоговые (вычисленные) значения M_t , м
	Координаты , м		Радиус, с, м	Координаты , м		Радиус, м		
	X	Y	R	X	Y	R		
1	2	3	4	5	6	7	8	9
н1500	–	–	–	4882 68.14	1321 267.3 5	–	Метод спутниковых геодезически х измерений (определений)	$M_t = \sqrt{(0.07^2 + 0.07^2)} = 0.10$
н1510	–	–	–	4882 58.78	1321 263.8 3	–	Метод спутниковых геодезически х измерений	$M_t = \sqrt{(0.07^2 + 0.07^2)} = 0.10$

							(определений)	
н1520	–	–	–	4882 56.44	1321 270.0 7	–	Метод спутниковых геодезических измерений (определений)	$Mt=\sqrt{(0.07^2+0.07^2)}=0.10$
н1530	–	–	–	4882 65.75	1321 273.5 6	–	Метод спутниковых геодезических измерений (определений)	$Mt=\sqrt{(0.07^2+0.07^2)}=0.10$
н1500	–	–	–	4882 68.14	1321 267.3 5	–	Метод спутниковых геодезических измерений (определений)	$Mt=\sqrt{(0.07^2+0.07^2)}=0.10$

2. Сведения о характеристиках объекта недвижимости с кадастровым номером 40:13:050205:2252

№ п/п	Наименование характеристики	Значение характеристики
1	2	3
1.	Вид объекта недвижимости	Здание
2.	Ранее присвоенный государственный учетный номер (инвентарный) здания, сооружения, объекта незавершенного строительства	–
3.	Кадастровый номер земельного участка (земельных участков), в границах которого (которых) расположены здание, сооружение, объект незавершенного строительства	40:13:050205:7
4.	Уникальный учетный номер кадастрового квартала, в границах которого расположены здание, сооружение, объект незавершенного строительства	40:13:050205
5.	Адрес здания, сооружения, объекта незавершенного строительства	Калужская обл., Малоярославецкий р-н, Митинка д
5.1	Сведения о местоположении здания, сооружения, объекта незавершенного строительства (при отсутствии адреса) в структурированном в	–

	соответствии с федеральной информационной адресной системой в виде	
5.2	Дополнительные сведения о местоположении	–
6.	Иные сведения	–

3. Пояснения к сведениям об объекте недвижимости с кадастровым номером 40:13:050205:2252

1.	–
----	---

Описание местоположения зданий, сооружений, объектов незавершенного строительства на земельном участке

1. Сведения о характерных точках контура объекта недвижимости с кадастровым номером 40:13:050205:2231

Система координат МСК-40, зона 1

Зона № 1

Обозначение характерных точек контура	Содержатся в Едином государственном реестре недвижимости			Определены в ходе выполнения комплексных кадастровых работ			Метод определения координат	Формулы, примененные для расчета средней квадратической погрешности определения координат характерных точек (M_t), м, с подставленными в такие формулы значениями и итоговые (вычисленные) значения M_t , м
	Координаты, м		Радиус, м	Координаты, м		Радиус, м		
	X	Y	R	X	Y	R		
1	2	3	4	5	6	7	8	9
н2180	–	–	–	4886 12.23	1321 134.4 6	–	Метод спутниковых геодезических измерений (определений)	$M_t = \sqrt{(0.07^2 + 0.07^2)} = 0.10$

н2190	–	–	–	4886 06.42	1321 147.2 1	–	Метод спутниковых геодезических измерений (определений)	$Mt=\sqrt{(0.07^2+0.07^2)}=0.10$
н2200	–	–	–	4885 94.51	1321 141.7 8	–	Метод спутниковых геодезических измерений (определений)	$Mt=\sqrt{(0.07^2+0.07^2)}=0.10$
н2210	–	–	–	4885 99.28	1321 131.3 2	–	Метод спутниковых геодезических измерений (определений)	$Mt=\sqrt{(0.07^2+0.07^2)}=0.10$
н2220	–	–	–	4886 04.56	1321 133.7 2	–	Метод спутниковых геодезических измерений (определений)	$Mt=\sqrt{(0.07^2+0.07^2)}=0.10$
н2230	–	–	–	4886 05.60	1321 131.4 4	–	Метод спутниковых геодезических измерений (определений)	$Mt=\sqrt{(0.07^2+0.07^2)}=0.10$
н2240	–	–	–	4886 07.66	1321 130.5 6	–	Метод спутниковых геодезических измерений (определений)	$Mt=\sqrt{(0.07^2+0.07^2)}=0.10$
н2250	–	–	–	4886 11.50	1321 132.3 1	–	Метод спутниковых геодезических измерений (определений)	$Mt=\sqrt{(0.07^2+0.07^2)}=0.10$
н2180	–	–	–	4886 12.23	1321 134.4 6	–	Метод спутниковых геодезических	$Mt=\sqrt{(0.07^2+0.07^2)}=0.10$

							х измерений (определений)	
--	--	--	--	--	--	--	----------------------------------	--

2. Сведения о характеристиках объекта недвижимости с кадастровым номером 40:13:050205:2231

№ п/п	Наименование характеристики	Значение характеристики
1	2	3
1.	Вид объекта недвижимости	Объект незавершенного строительства
2.	Ранее присвоенный государственный учетный номер (инвентарный) здания, сооружения, объекта незавершенного строительства	–
3.	Кадастровый номер земельного участка (земельных участков), в границах которого (которых) расположены здание, сооружение, объект незавершенного строительства	40:13:050205:10
4.	Уникальный учетный номер кадастрового квартала, в границах которого расположены здание, сооружение, объект незавершенного строительства	40:13:050205
5.	Адрес здания, сооружения, объекта незавершенного строительства	Калужская обл., Малоярославецкий р-н, Митинка д, Новостройка ул, 18 вл
5.1	Сведения о местоположении здания, сооружения, объекта незавершенного строительства (при отсутствии адреса) в структурированном в соответствии с федеральной информационной адресной системой виде	–
5.2	Дополнительные сведения о местоположении	–
6.	Иные сведения	–

3. Пояснения к сведениям об объекте недвижимости с кадастровым номером 40:13:050205:2231

1.	–
----	---

**Описание местоположения зданий, сооружений,
объектов незавершенного строительства на земельном участке**

1. Сведения о характерных точках контура объекта недвижимости с кадастровым номером 40:13:050205:2124

Обозначение характерных точек контура	Содержатся в Едином государственном реестре недвижимости		Определены в ходе выполнения комплексных кадастровых работ				Метод определения координат	Формулы, примененные для расчета средней квадратической погрешности определения координат характерных точек (M_t), м, с подставленными в такие формулы значениями и итоговые (вычисленные) значения M_t , м
	Координаты , м		Радиус, м	Координаты , м		Радиус, м		
	X	Y	R	X	Y	R		
1	2	3	4	5	6	7	8	9
н1700	–	–	–	4882 60.57	1321 110.6 2	–	Метод спутниковых геодезически х измерений (определений)	$M_t = \sqrt{(0.07^2 + 0.07^2)} = 0.10$
н1710	–	–	–	4882 58.02	1321 116.7 0	–	Метод спутниковых геодезически х измерений (определений)	$M_t = \sqrt{(0.07^2 + 0.07^2)} = 0.10$
н1720	–	–	–	4882 60.69	1321 117.8 1	–	Метод спутниковых геодезически х измерений (определений)	$M_t = \sqrt{(0.07^2 + 0.07^2)} = 0.10$
н1730	–	–	–	4882 58.85	1321 122.2 1	–	Метод спутниковых геодезически х измерений	$M_t = \sqrt{(0.07^2 + 0.07^2)} = 0.10$

							(определений)	
н1740	–	–	–	4882 72.59	1321 127.97	–	Метод спутниковых геодезических измерений (определений)	$Mt=\sqrt{(0.07^2+0.07^2)}=0.10$
н1750	–	–	–	4882 74.43	1321 123.57	–	Метод спутниковых геодезических измерений (определений)	$Mt=\sqrt{(0.07^2+0.07^2)}=0.10$
н1760	–	–	–	4882 77.38	1321 124.80	–	Метод спутниковых геодезических измерений (определений)	$Mt=\sqrt{(0.07^2+0.07^2)}=0.10$
н1770	–	–	–	4882 79.93	1321 118.73	–	Метод спутниковых геодезических измерений (определений)	$Mt=\sqrt{(0.07^2+0.07^2)}=0.10$
н1700	–	–	–	4882 60.57	1321 110.62	–	Метод спутниковых геодезических измерений (определений)	$Mt=\sqrt{(0.07^2+0.07^2)}=0.10$

2. Сведения о характеристиках объекта недвижимости с кадастровым номером 40:13:050205:2124

№ п/п	Наименование характеристики	Значение характеристики
1	2	3
1.	Вид объекта недвижимости	Здание
2.	Ранее присвоенный государственный учетный номер (инвентарный) здания, сооружения, объекта незавершенного строительства	–
3.	Кадастровый номер земельного участка (земельных	40:13:050205:2045,

1	2	3	4	5	6	7	8	9
н1О	–	–	–	4882 35.00	1321 255.2 3	–	Метод спутниковых геодезических измерений (определений)	$Mt=\sqrt{(0.07^2+0.07^2)}=0.10$
н2О	–	–	–	4882 32.61	1321 261.8 1	–	Метод спутниковых геодезических измерений (определений)	$Mt=\sqrt{(0.07^2+0.07^2)}=0.10$
н3О	–	–	–	4882 21.58	1321 257.7 5	–	Метод спутниковых геодезических измерений (определений)	$Mt=\sqrt{(0.07^2+0.07^2)}=0.10$
н4О	–	–	–	4882 23.99	1321 251.1 0	–	Метод спутниковых геодезических измерений (определений)	$Mt=\sqrt{(0.07^2+0.07^2)}=0.10$
н1О	–	–	–	4882 35.00	1321 255.2 3	–	Метод спутниковых геодезических измерений (определений)	$Mt=\sqrt{(0.07^2+0.07^2)}=0.10$

2. Иные сведения об объекте недвижимости с кадастровым номером 40:13:050205:2236

1.–

3. Пояснения к сведениям об объекте недвижимости с кадастровым номером 40:13:050205:2236

1. –

Сведения о зданиях, сооружениях, объектах незавершенного строительства, необходимые для исправления реестровых ошибок в сведениях об описании их местоположения

1. Сведения о характерных точках контура Здание

вид объекта недвижимости (здание, сооружение, объект незавершенного строительства)

с кадастровым номером 40:13:050205:2239

Система координат МСК-40, зона 1

Зона № 1

Обозначение	Содержащиеся в Едином государственном реестре	Определены в ходе выполнения	Метод определения	Формулы, примененные для
-------------	---	------------------------------	-------------------	--------------------------

характерных точек контура	недвижимости			комплексных кадастровых работ			координат	расчета средней квадратической погрешности определения координат характерных точек (M_t), м, с подставленными в такие формулы значениями и итоговые (вычисленные) значения M_t , м
	координаты, м		радиус, м	координаты, м		радиус, м		
	X	Y	R	X	Y	R		
1	2	3	4	5	6	7	8	9
н50	–	–	–	4881 85.38	1321 193.3 0	–	Метод спутниковых геодезических измерений (определений)	$M_t = \sqrt{(0.07^2 + 0.07^2)} = 0.10$
н60	–	–	–	4881 79.87	1321 204.5 1	–	Метод спутниковых геодезических измерений (определений)	$M_t = \sqrt{(0.07^2 + 0.07^2)} = 0.10$
н70	–	–	–	4881 72.69	1321 200.9 9	–	Метод спутниковых геодезических измерений (определений)	$M_t = \sqrt{(0.07^2 + 0.07^2)} = 0.10$
н80	–	–	–	4881 78.21	1321 189.7 7	–	Метод спутниковых геодезических измерений (определений)	$M_t = \sqrt{(0.07^2 + 0.07^2)} = 0.10$
н50	–	–	–	4881 85.38	1321 193.3 0	–	Метод спутниковых геодезических измерений (определений)	$M_t = \sqrt{(0.07^2 + 0.07^2)} = 0.10$
2. Иные сведения об объекте недвижимости с кадастровым номером <u>40:13:050205:2239</u>								
1. –								
3. Пояснения к сведениям об объекте недвижимости с кадастровым номером <u>40:13:050205:2239</u>								
1. –								

**Сведения о зданиях, сооружениях, объектах незавершенного строительства,
необходимые для исправления реестровых ошибок в сведениях
об описании их местоположения**

1. Сведения о характерных точках контура Здание

вид объекта недвижимости (здание, сооружение, объект незавершенного строительства)

с кадастровым номером 40:13:050205:2253

Система координат МСК-40, зона 1

Зона № 1

Обозначение характерных точек контура	Содержащиеся в Едином государственном реестре недвижимости			Определены в ходе выполнения комплексных кадастровых работ			Метод определения координат	Формулы, примененные для расчета средней квадратической погрешности определения координат характерных точек (M _t), м, с подставленными в такие формулы значениями и итоговые (вычисленные) значения M _t , м
	координаты, м		радиус, м	координаты, м		радиус, м		
	X	Y	R	X	Y	R		
1	2	3	4	5	6	7	8	9
н90	–	–	–	4884 55.55	1321 073.9 7	–	Метод спутниковых геодезических измерений (определений)	$M_t = \sqrt{(0.07^2 + 0.07^2)} = 0.10$
н100	–	–	–	4884 54.38	1321 076.7 6	–	Метод спутниковых геодезических измерений (определений)	$M_t = \sqrt{(0.07^2 + 0.07^2)} = 0.10$
н110	–	–	–	4884 57.12	1321 077.9 3	–	Метод спутниковых геодезических измерений (определений)	$M_t = \sqrt{(0.07^2 + 0.07^2)} = 0.10$
н120	–	–	–	4884 55.45	1321 081.9 0	–	Метод спутниковых геодезических измерений (определений)	$M_t = \sqrt{(0.07^2 + 0.07^2)} = 0.10$

н130	–	–	–	4884 52.69	1321 080.7 4	–	Метод спутниковых геодезических измерений (определений)	$Mt=\sqrt{(0.07^2+0.07^2)}=0.10$
н140	–	–	–	4884 51.50	1321 083.5 7	–	Метод спутниковых геодезических измерений (определений)	$Mt=\sqrt{(0.07^2+0.07^2)}=0.10$
н150	–	–	–	4884 43.73	1321 080.3 1	–	Метод спутниковых геодезических измерений (определений)	$Mt=\sqrt{(0.07^2+0.07^2)}=0.10$
н160	–	–	–	4884 47.76	1321 070.7 0	–	Метод спутниковых геодезических измерений (определений)	$Mt=\sqrt{(0.07^2+0.07^2)}=0.10$
н90	–	–	–	4884 55.55	1321 073.9 7	–	Метод спутниковых геодезических измерений (определений)	$Mt=\sqrt{(0.07^2+0.07^2)}=0.10$

2. Другие сведения об объекте недвижимости с кадастровым номером 40:13:050205:2253

1.–

3. Пояснения к сведениям об объекте недвижимости с кадастровым номером 40:13:050205:2253

1. –

Сведения о зданиях, сооружениях, объектах незавершенного строительства, необходимые для исправления реестровых ошибок в сведениях об описании их местоположения

1. Сведения о характерных точках контура Здание

вид объекта недвижимости (здание, сооружение, объект незавершенного строительства)

с кадастровым номером 40:13:050205:2259

Система координат МСК-40, зона 1

Зона № 1

Обозначение характерных	Содержащиеся в Едином государственном реестре недвижимости	Определены в ходе выполнения комплексных кадастровых работ	Метод определения координат	Формулы, примененные для расчета средней квадратической
--------------------------------	---	---	------------------------------------	--

точек контура	координаты, м		радиус, м	координаты, м		радиус, м		погрешности определения координат характерных точек (M _t), м, с подставленными в такие формулы значениями и итоговые (вычисленные) значения M _t , м
	X	Y	R	X	Y	R		
1	2	3	4	5	6	7	8	9
н170	–	–	–	4886 25.98	1321 079.1 2	–	Метод спутниковых геодезических измерений (определений)	$M_t = \sqrt{(0.07^2 + 0.07^2)}$)=0.10
н180	–	–	–	4886 21.86	1321 089.0 5	–	Метод спутниковых геодезических измерений (определений)	$M_t = \sqrt{(0.07^2 + 0.07^2)}$)=0.10
н190	–	–	–	4886 11.93	1321 084.9 3	–	Метод спутниковых геодезических измерений (определений)	$M_t = \sqrt{(0.07^2 + 0.07^2)}$)=0.10
н200	–	–	–	4886 16.05	1321 075.0 0	–	Метод спутниковых геодезических измерений (определений)	$M_t = \sqrt{(0.07^2 + 0.07^2)}$)=0.10
н170	–	–	–	4886 25.98	1321 079.1 2	–	Метод спутниковых геодезических измерений (определений)	$M_t = \sqrt{(0.07^2 + 0.07^2)}$)=0.10

2. Иные сведения об объекте недвижимости с кадастровым номером 40:13:050205:2259

1.–

3. Пояснения к сведениям об объекте недвижимости с кадастровым номером 40:13:050205:2259

1. –

Сведения о зданиях, сооружениях, объектах незавершенного строительства,

**необходимые для исправления реестровых ошибок в сведениях
об описании их местоположения**

1. Сведения о характерных точках контура Здание

вид объекта недвижимости (здание, сооружение, объект незавершенного строительства)

с кадастровым номером 40:13:050205:2260

Система координат МСК-40, зона 1

Зона № 1

Обозначение характерных точек контура	Содержащиеся в Едином государственном реестре недвижимости			Определены в ходе выполнения комплексных кадастровых работ			Метод определения координат	Формулы, примененные для расчета средней квадратической погрешности определения координат характерных точек (M_t), м, с подставленными в такие формулы значениями и итоговые (вычисленные) значения M_t , м
	координаты, м		радиус, м	координаты, м		радиус, м		
	X	Y	R	X	Y	R		
1	2	3	4	5	6	7	8	9
н210	–	–	–	4886 08.11	1321 210.3 3	–	Метод спутниковых геодезических измерений (определений)	$M_t = \sqrt{(0.07^2 + 0.07^2)} = 0.10$
н220	–	–	–	4886 05.24	1321 216.9 0	–	Метод спутниковых геодезических измерений (определений)	$M_t = \sqrt{(0.07^2 + 0.07^2)} = 0.10$
н230	–	–	–	4886 06.51	1321 217.4 5	–	Метод спутниковых геодезических измерений (определений)	$M_t = \sqrt{(0.07^2 + 0.07^2)} = 0.10$
н240	–	–	–	4886 04.98	1321 221.0 3	–	Метод спутниковых геодезических измерений (определений)	$M_t = \sqrt{(0.07^2 + 0.07^2)} = 0.10$
н250	–	–	–	4885 94.19	1321 216.4	–	Метод спутниковых геодезических измерений (определений)	$M_t = \sqrt{(0.07^2 + 0.07^2)} = 0.10$

					4		измерений (определений)	
н260	–	–	–	4885 95.97	1321 212.2 3	–	Метод спутниковых геодезических измерений (определений)	$Mt=\sqrt{(0.07^2+0.07^2)}$)=0.10
н270	–	–	–	4885 94.15	1321 211.4 5	–	Метод спутниковых геодезических измерений (определений)	$Mt=\sqrt{(0.07^2+0.07^2)}$)=0.10
н280	–	–	–	4885 96.70	1321 205.4 8	–	Метод спутниковых геодезических измерений (определений)	$Mt=\sqrt{(0.07^2+0.07^2)}$)=0.10
н210	–	–	–	4886 08.11	1321 210.3 3	–	Метод спутниковых геодезических измерений (определений)	$Mt=\sqrt{(0.07^2+0.07^2)}$)=0.10

2. Иные сведения об объекте недвижимости с кадастровым номером 40:13:050205:2260

1.–

3. Пояснения к сведениям об объекте недвижимости с кадастровым номером 40:13:050205:2260

1. –

**Сведения о зданиях, сооружениях, объектах незавершенного строительства,
необходимые для исправления реестровых ошибок в сведениях
об описании их местоположения**

1. Сведения о характерных точках контура Здание

вид объекта недвижимости (здание, сооружение, объект незавершенного строительства)

с кадастровым номером 40:13:050205:2267

Система координат МСК-40, зона 1

Зона № 1

Обозначение характерных	Содержащиеся в Едином государственном реестре недвижимости	Определены в ходе выполнения комплексных кадастровых работ	Метод определения координат	Формулы, примененные для расчета средней квадратической
----------------------------	--	---	-----------------------------------	--

точек контура	координаты, м		радиус, м	координаты, м		радиус, м		погрешности определения координат характерных точек (M_t), м, с подставленными в такие формулы значениями и итоговые (вычисленные) значения M_t , м
	X	Y	R	X	Y	R		
1	2	3	4	5	6	7	8	9
н290	–	–	–	4886 62.92	1321 093.0 9	–	Метод спутниковых геодезических измерений (определений)	$M_t = \sqrt{(0.07^2 + 0.07^2)}$)=0.10
н300	–	–	–	4886 59.41	1321 101.4 5	–	Метод спутниковых геодезических измерений (определений)	$M_t = \sqrt{(0.07^2 + 0.07^2)}$)=0.10
н310	–	–	–	4886 48.24	1321 096.7 6	–	Метод спутниковых геодезических измерений (определений)	$M_t = \sqrt{(0.07^2 + 0.07^2)}$)=0.10
н320	–	–	–	4886 50.03	1321 092.5 1	–	Метод спутниковых геодезических измерений (определений)	$M_t = \sqrt{(0.07^2 + 0.07^2)}$)=0.10
н330	–	–	–	4886 45.43	1321 090.5 7	–	Метод спутниковых геодезических измерений (определений)	$M_t = \sqrt{(0.07^2 + 0.07^2)}$)=0.10
н340	–	–	–	4886 47.15	1321 086.4 7	–	Метод спутниковых геодезических измерений (определений)	$M_t = \sqrt{(0.07^2 + 0.07^2)}$)=0.10
н290	–	–	–	4886 62.92	1321 093.0 9	–	Метод спутниковых геодезических измерений	$M_t = \sqrt{(0.07^2 + 0.07^2)}$)=0.10

							(определений)	
2. Иные сведения об объекте недвижимости с кадастровым номером <u>40:13:050205:2267</u>								
1.–								
3. Пояснения к сведениям об объекте недвижимости с кадастровым номером <u>40:13:050205:2267</u>								
1. –								
Сведения о зданиях, сооружениях, объектах незавершенного строительства, необходимые для исправления реестровых ошибок в сведениях об описании их местоположения								
1. Сведения о характерных точках контура Здание								
<small>вид объекта недвижимости (здание, сооружение, объект незавершенного строительства)</small>								
с кадастровым номером <u>40:13:050205:2280</u>								
Система координат <u>МСК-40, зона 1</u>						Зона № 1		
Обозначение характерных точек контура	Содержащиеся в Едином государственном реестре недвижимости			Определены в ходе выполнения комплексных кадастровых работ			Метод определения координат	Формулы, примененные для расчета средней квадратической погрешности определения координат характерных точек (M _t), м, с подставленными в такие формулы значениями и итоговые (вычисленные) значения M _t , м
	координаты, м		радиус, м	координаты, м		радиус, м		
	X	Y	R	X	Y	R		
1	2	3	4	5	6	7	8	9
н350	–	–	–	4885 77.68	1321 172.4 0	–	Метод спутниковых геодезических измерений (определений)	$M_t = \sqrt{(0.07^2 + 0.07^2)} = 0.10$
н360	–	–	–	4885 83.41	1321 174.7 5	–	Метод спутниковых геодезических измерений (определений)	$M_t = \sqrt{(0.07^2 + 0.07^2)} = 0.10$

н370	–	–	–	4885 81.06	1321 180.4 9	–	Метод спутниковых геодезических измерений (определений)	$Mt=\sqrt{(0.07^2+0.07^2)}=0.10$
н380	–	–	–	4885 75.32	1321 178.1 3	–	Метод спутниковых геодезических измерений (определений)	$Mt=\sqrt{(0.07^2+0.07^2)}=0.10$
н350	–	–	–	4885 77.68	1321 172.4 0	–	Метод спутниковых геодезических измерений (определений)	$Mt=\sqrt{(0.07^2+0.07^2)}=0.10$

2. Иные сведения об объекте недвижимости с кадастровым номером 40:13:050205:2280

1.–

3. Пояснения к сведениям об объекте недвижимости с кадастровым номером 40:13:050205:2280

1. –

Сведения о зданиях, сооружениях, объектах незавершенного строительства, необходимые для исправления реестровых ошибок в сведениях об описании их местоположения

1. Сведения о характерных точках контура Здание

вид объекта недвижимости (здание, сооружение, объект незавершенного строительства)

с кадастровым номером 40:13:050205:2285

Система координат МСК-40, зона 1

Зона № 1

Обозначение характерных точек контура	Содержащиеся в Едином государственном реестре недвижимости			Определены в ходе выполнения комплексных кадастровых работ			Метод определения координат	Формулы, примененные для расчета средней квадратической погрешности определения координат характерных точек (M_t), м, с подставленными в такие формулы значениями и итоговые (вычисленные) значения M_t , м
	координаты, м		радиус, м	координаты, м		радиус, м		
	X	Y	R	X	Y	R		
1	2	3	4	5	6	7	8	9

н390	–	–	–	4881 94.66	1321 133.6 5	–	Метод спутниковых геодезических измерений (определений)	$Mt=\sqrt{(0.07^2+0.07^2)}=0.10$
н400	–	–	–	4881 92.25	1321 139.1 3	–	Метод спутниковых геодезических измерений (определений)	$Mt=\sqrt{(0.07^2+0.07^2)}=0.10$
н410	–	–	–	4881 86.75	1321 136.8 1	–	Метод спутниковых геодезических измерений (определений)	$Mt=\sqrt{(0.07^2+0.07^2)}=0.10$
н420	–	–	–	4881 89.12	1321 131.2 8	–	Метод спутниковых геодезических измерений (определений)	$Mt=\sqrt{(0.07^2+0.07^2)}=0.10$
н390	–	–	–	4881 94.66	1321 133.6 5	–	Метод спутниковых геодезических измерений (определений)	$Mt=\sqrt{(0.07^2+0.07^2)}=0.10$

2. Иные сведения об объекте недвижимости с кадастровым номером 40:13:050205:2285

1.–

3. Пояснения к сведениям об объекте недвижимости с кадастровым номером 40:13:050205:2285

1. –

Сведения о зданиях, сооружениях, объектах незавершенного строительства, необходимые для исправления реестровых ошибок в сведениях об описании их местоположения

1. Сведения о характерных точках контура Здание

вид объекта недвижимости (здание, сооружение, объект незавершенного строительства)

с кадастровым номером 40:13:050205:2286

Система координат МСК-40, зона 1

Зона № 1

Обозначение характерных	Содержащиеся в Едином государственном реестре недвижимости	Определены в ходе выполнения комплексных кадастровых работ	Метод определения координат	Формулы, примененные для расчета средней квадратической
--------------------------------	---	---	------------------------------------	--

точек контура	координаты, м		радиус, м	координаты, м		радиус, м		погрешности определения координат характерных точек (M_t), м, с подставленными в такие формулы значениями и итоговые (вычисленные) значения M_t , м
	X	Y	R	X	Y	R		
1	2	3	4	5	6	7	8	9
н430	–	–	–	4884 27.17	1321 219.8 5	–	Метод спутниковых геодезических измерений (определений)	$M_t = \sqrt{(0.07^2 + 0.07^2)}$)=0.10
н440	–	–	–	4884 22.04	1321 232.8 8	–	Метод спутниковых геодезических измерений (определений)	$M_t = \sqrt{(0.07^2 + 0.07^2)}$)=0.10
н450	–	–	–	4884 13.08	1321 229.3 6	–	Метод спутниковых геодезических измерений (определений)	$M_t = \sqrt{(0.07^2 + 0.07^2)}$)=0.10
н460	–	–	–	4884 15.58	1321 223.0 5	–	Метод спутниковых геодезических измерений (определений)	$M_t = \sqrt{(0.07^2 + 0.07^2)}$)=0.10
н470	–	–	–	4884 15.41	1321 222.6 8	–	Метод спутниковых геодезических измерений (определений)	$M_t = \sqrt{(0.07^2 + 0.07^2)}$)=0.10
н480	–	–	–	4884 15.37	1321 222.2 6	–	Метод спутниковых геодезических измерений (определений)	$M_t = \sqrt{(0.07^2 + 0.07^2)}$)=0.10
н490	–	–	–	4884 15.45	1321 221.8 6	–	Метод спутниковых геодезических измерений	$M_t = \sqrt{(0.07^2 + 0.07^2)}$)=0.10

							(определений)	
н500	–	–	–	4884 15.66	1321 221.5 1	–	Метод спутниковых геодезических измерений (определений)	$Mt=\sqrt{(0.07^2+0.07^2)}=0.10$
н510	–	–	–	4884 15.97	1321 221.2 3	–	Метод спутниковых геодезических измерений (определений)	$Mt=\sqrt{(0.07^2+0.07^2)}=0.10$
н520	–	–	–	4884 16.36	1321 221.0 6	–	Метод спутниковых геодезических измерений (определений)	$Mt=\sqrt{(0.07^2+0.07^2)}=0.10$
н530	–	–	–	4884 18.23	1321 216.3 3	–	Метод спутниковых геодезических измерений (определений)	$Mt=\sqrt{(0.07^2+0.07^2)}=0.10$
н430	–	–	–	4884 27.17	1321 219.8 5	–	Метод спутниковых геодезических измерений (определений)	$Mt=\sqrt{(0.07^2+0.07^2)}=0.10$

2. Иные сведения об объекте недвижимости с кадастровым номером 40:13:050205:2286

1.–

3. Пояснения к сведениям об объекте недвижимости с кадастровым номером 40:13:050205:2286

1. –

Сведения о зданиях, сооружениях, объектах незавершенного строительства, необходимые для исправления реестровых ошибок в сведениях об описании их местоположения

1. Сведения о характерных точках контура Здание

вид объекта недвижимости (здание, сооружение, объект незавершенного строительства)

с кадастровым номером 40:13:050205:2290

Система координат МСК-40, зона 1

Зона № 1

Обозначение характерных точек контура	Содержащиеся в Едином государственном реестре недвижимости			Определены в ходе выполнения комплексных кадастровых работ			Метод определения координат	Формулы, примененные для расчета средней квадратической погрешности определения координат характерных точек (M _t), м, с подставленными в такие формулы значениями и итоговые (вычисленные) значения M _t , м
	координаты, м		радиус, м	координаты, м		радиус, м		
	X	Y	R	X	Y	R		
1	2	3	4	5	6	7	8	9
н540	–	–	–	4886 47.03	1321 068.2 5	–	Метод спутниковых геодезических измерений (определений)	$M_t = \sqrt{(0.07^2 + 0.07^2)} = 0.10$
н550	–	–	–	4886 45.22	1321 072.4 2	–	Метод спутниковых геодезических измерений (определений)	$M_t = \sqrt{(0.07^2 + 0.07^2)} = 0.10$
н560	–	–	–	4886 48.41	1321 073.8 1	–	Метод спутниковых геодезических измерений (определений)	$M_t = \sqrt{(0.07^2 + 0.07^2)} = 0.10$
н570	–	–	–	4886 46.47	1321 078.3 0	–	Метод спутниковых геодезических измерений (определений)	$M_t = \sqrt{(0.07^2 + 0.07^2)} = 0.10$
н580	–	–	–	4886 30.05	1321 071.1 7	–	Метод спутниковых геодезических измерений (определений)	$M_t = \sqrt{(0.07^2 + 0.07^2)} = 0.10$
н590	–	–	–	4886 31.11	1321 068.7 2	–	Метод спутниковых геодезических измерений (определений)	$M_t = \sqrt{(0.07^2 + 0.07^2)} = 0.10$

н600	–	–	–	4886 28.51	1321 067.5 9	–	Метод спутниковых геодезических измерений (определений)	$Mt=\sqrt{(0.07^2+0.07^2)}=0.10$
н610	–	–	–	4886 31.21	1321 061.3 8	–	Метод спутниковых геодезических измерений (определений)	$Mt=\sqrt{(0.07^2+0.07^2)}=0.10$
н540	–	–	–	4886 47.03	1321 068.2 5	–	Метод спутниковых геодезических измерений (определений)	$Mt=\sqrt{(0.07^2+0.07^2)}=0.10$

2. Иные сведения об объекте недвижимости с кадастровым номером 40:13:050205:2290

1.–

3. Пояснения к сведениям об объекте недвижимости с кадастровым номером 40:13:050205:2290

1. –

Сведения о зданиях, сооружениях, объектах незавершенного строительства, необходимые для исправления реестровых ошибок в сведениях об описании их местоположения

1. Сведения о характерных точках контура Здание

вид объекта недвижимости (здание, сооружение, объект незавершенного строительства)

с кадастровым номером 40:13:050205:2292

Система координат МСК-40, зона 1

Зона № 1

Обозначение характерных точек контура	Содержащиеся в Едином государственном реестре недвижимости			Определены в ходе выполнения комплексных кадастровых работ			Метод определения координат	Формулы, примененные для расчета средней квадратической погрешности определения координат характерных точек (M_t), м, с подставленными в такие формулы значениями и итоговые (вычисленные) значения M_t , м
	координаты, м		радиус, м	координаты, м		радиус, м		
	X	Y	R	X	Y	R		
1	2	3	4	5	6	7	8	9

н62О	–	–	–	4885 46.39	1321 018.4 2	–	Метод спутниковых геодезических измерений (определений)	$Mt=\sqrt{(0.07^2+0.07^2)}=0.10$
н63О	–	–	–	4885 43.55	1321 023.6 9	–	Метод спутниковых геодезических измерений (определений)	$Mt=\sqrt{(0.07^2+0.07^2)}=0.10$
н64О	–	–	–	4885 38.42	1321 020.8 4	–	Метод спутниковых геодезических измерений (определений)	$Mt=\sqrt{(0.07^2+0.07^2)}=0.10$
н65О	–	–	–	4885 41.26	1321 015.5 7	–	Метод спутниковых геодезических измерений (определений)	$Mt=\sqrt{(0.07^2+0.07^2)}=0.10$
н62О	–	–	–	4885 46.39	1321 018.4 2	–	Метод спутниковых геодезических измерений (определений)	$Mt=\sqrt{(0.07^2+0.07^2)}=0.10$

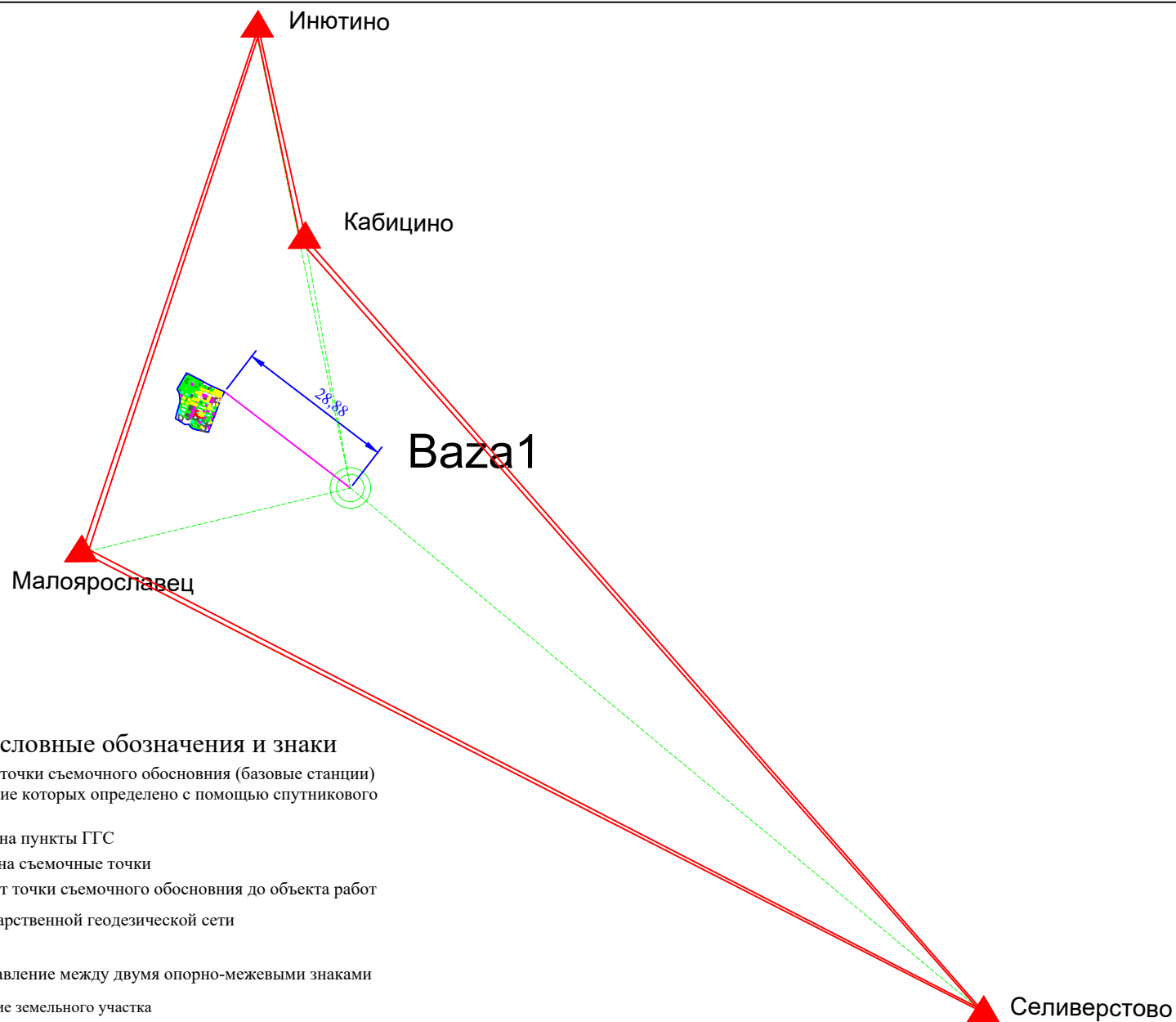
2. Другие сведения об объекте недвижимости с кадастровым номером 40:13:050205:2292

1.–


3. Пояснения к сведениям об объекте недвижимости с кадастровым номером 40:13:050205:2292


1. –


Схема геодезических построений





Условные обозначения и знаки


 База 1 - обозначение точки съёмочного обоснования (базовые станции) местоположение которых определено с помощью спутникового оборудования


 - направление на пункты ГГС

 - направление на съёмочные точки

 - расстояние от точки съёмочного обоснования до объекта работ

 - Пункт государственной геодезической сети

 - твердое направление между двумя опорно-межевыми знаками

 - Обозначение земельного участка

